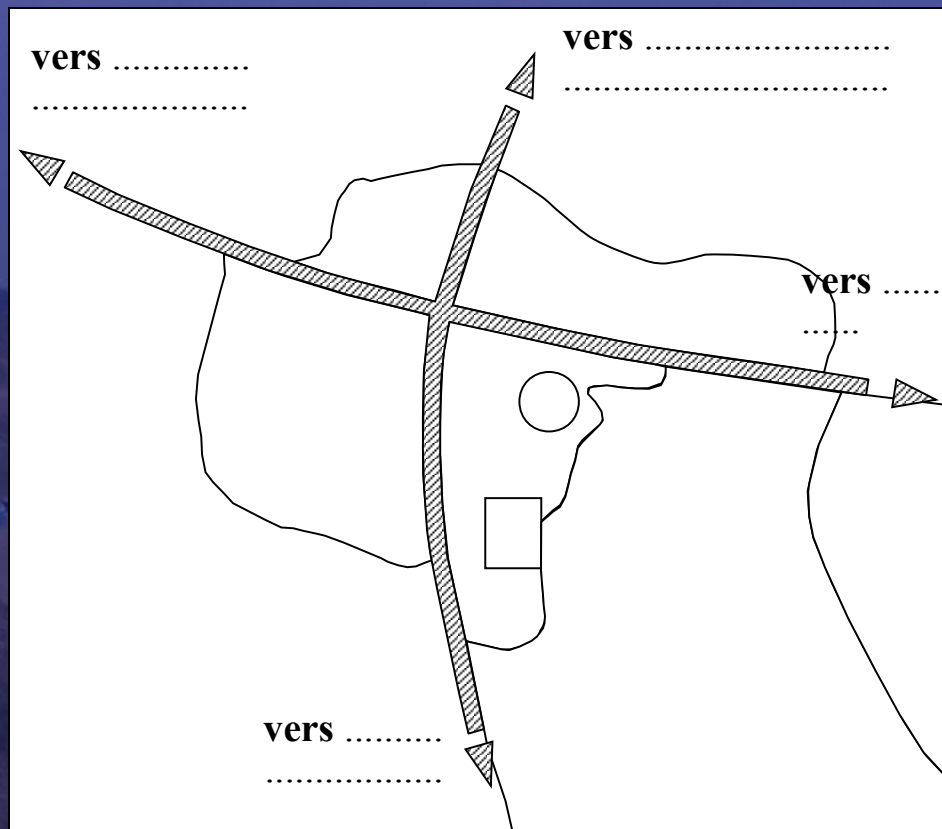


# CROQUIS DE L'ORGANISATION DE L'ESPACE ET DU PAYSAGE

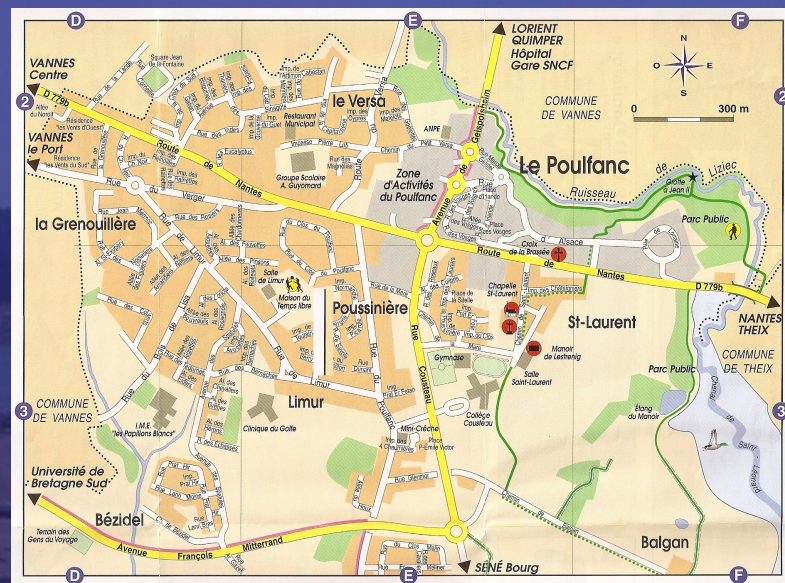


*Photographie du template : avec l'autorisation de la Mairie de Séné*

*Tu vas faire le croquis de l'organisation de l'espace autour du collège à l'aide du plan des environs.*



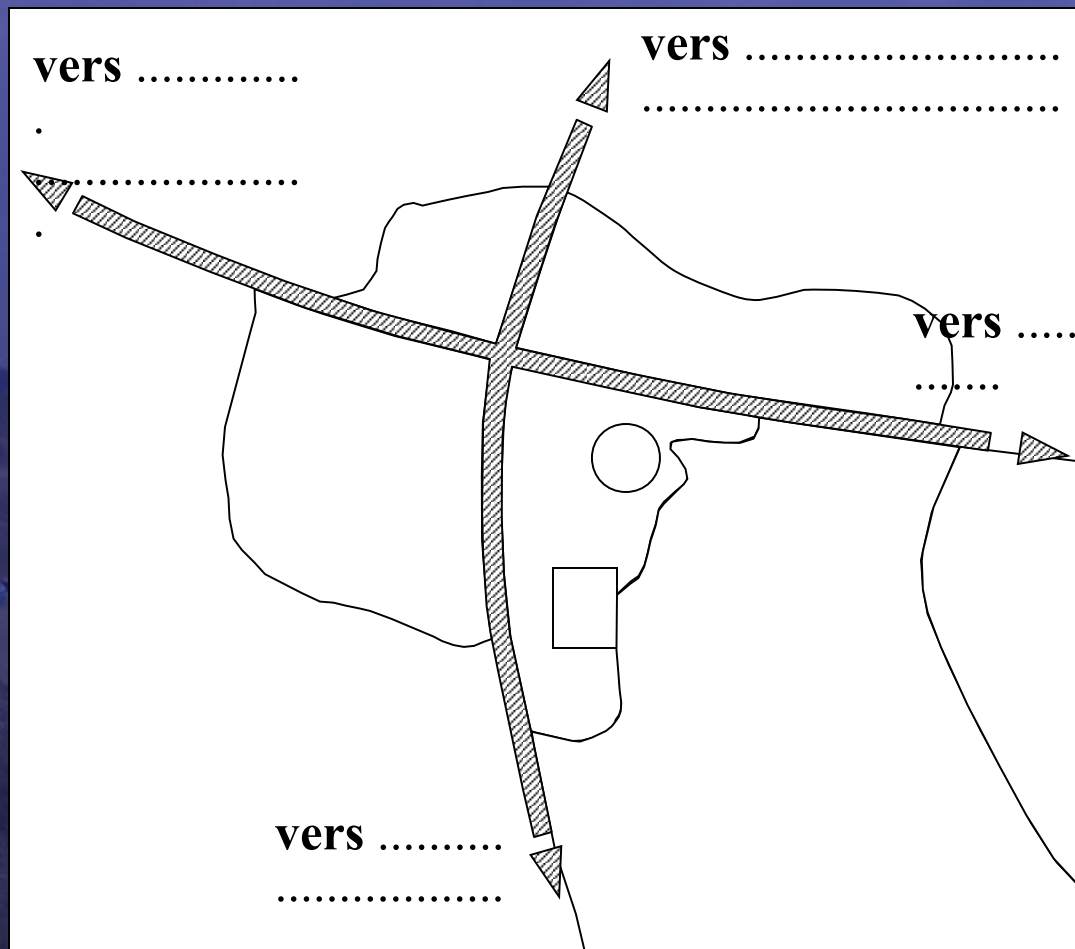
Croquis de l'organisation de l'espace autour du collège



Plan des environs du collège



**Identifie** la zone hachurée, ajoute le texte manquant, donne une couleur à cette zone et commence la légende.

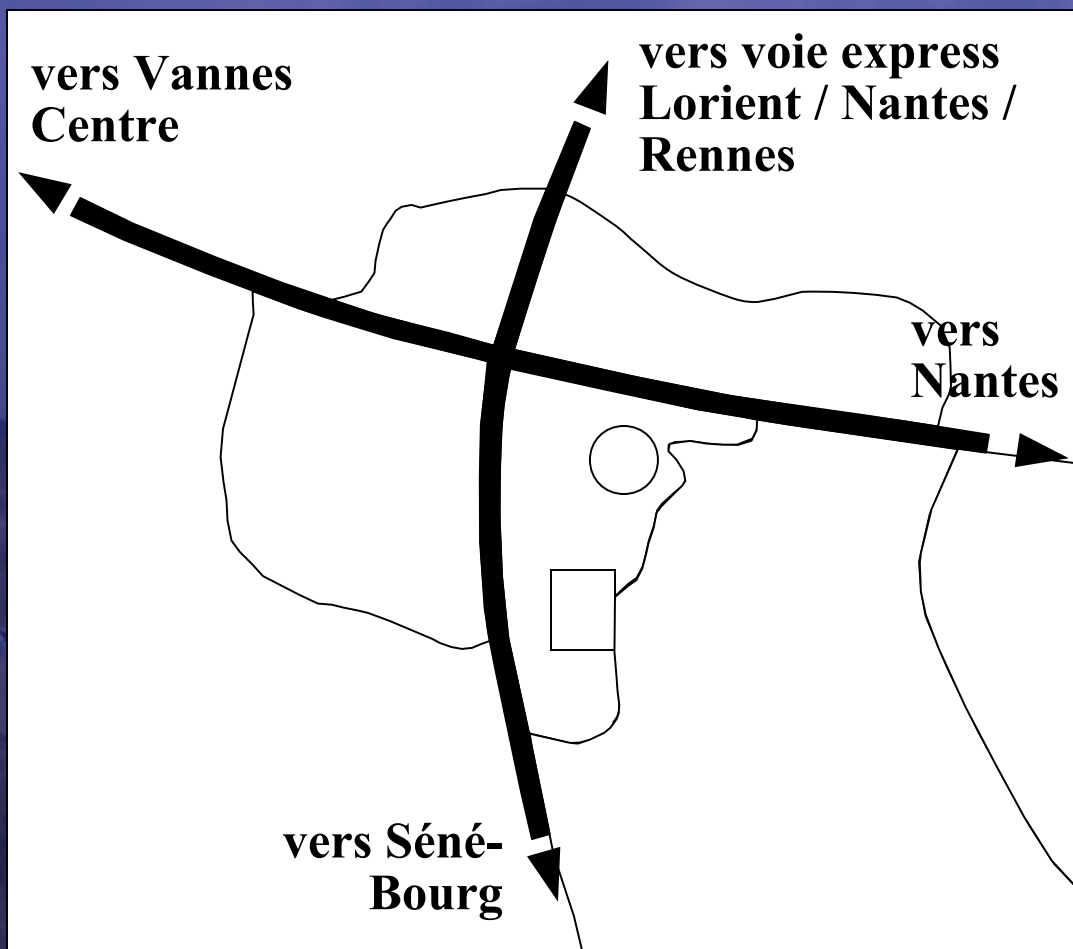


.....  
.....  
.....  
.....  
.....

Croquis de l'organisation de l'espace autour du collège



Voici la correction.



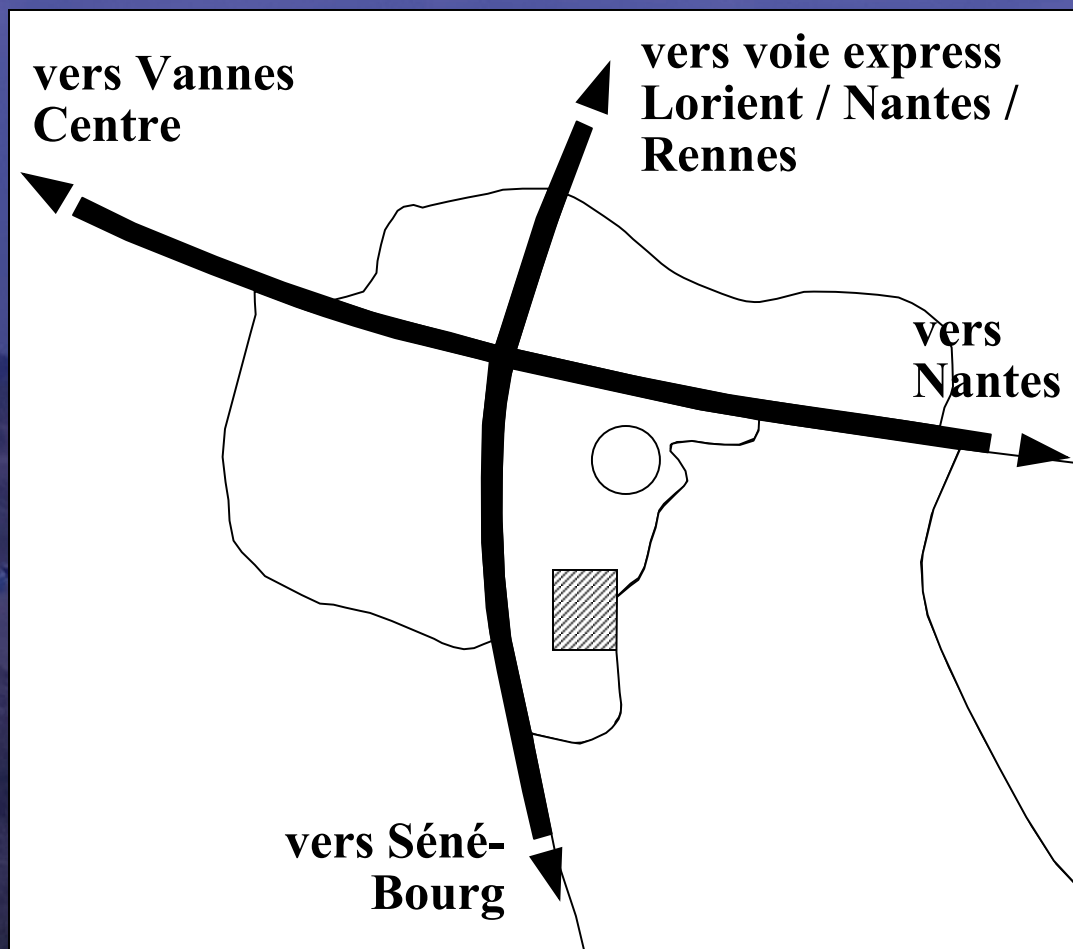
## Légende

— Principaux axes de circulation

Croquis de l'organisation de l'espace autour du collège



**Identifie** la zone hachurée, donne-lui une couleur et continue la légende.



### Légende

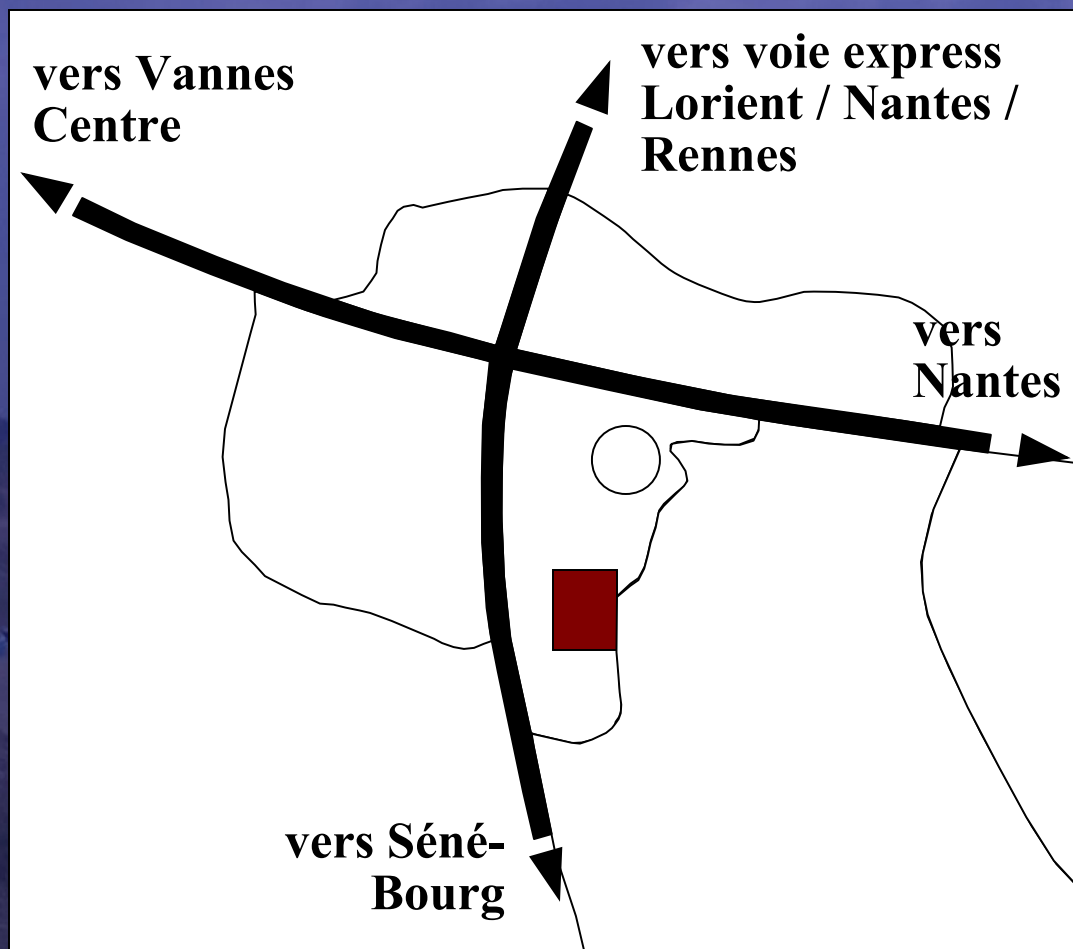
**—** Principaux axes de circulation

**□** .....

Croquis de l'organisation de l'espace autour du collège



Voici la correction.



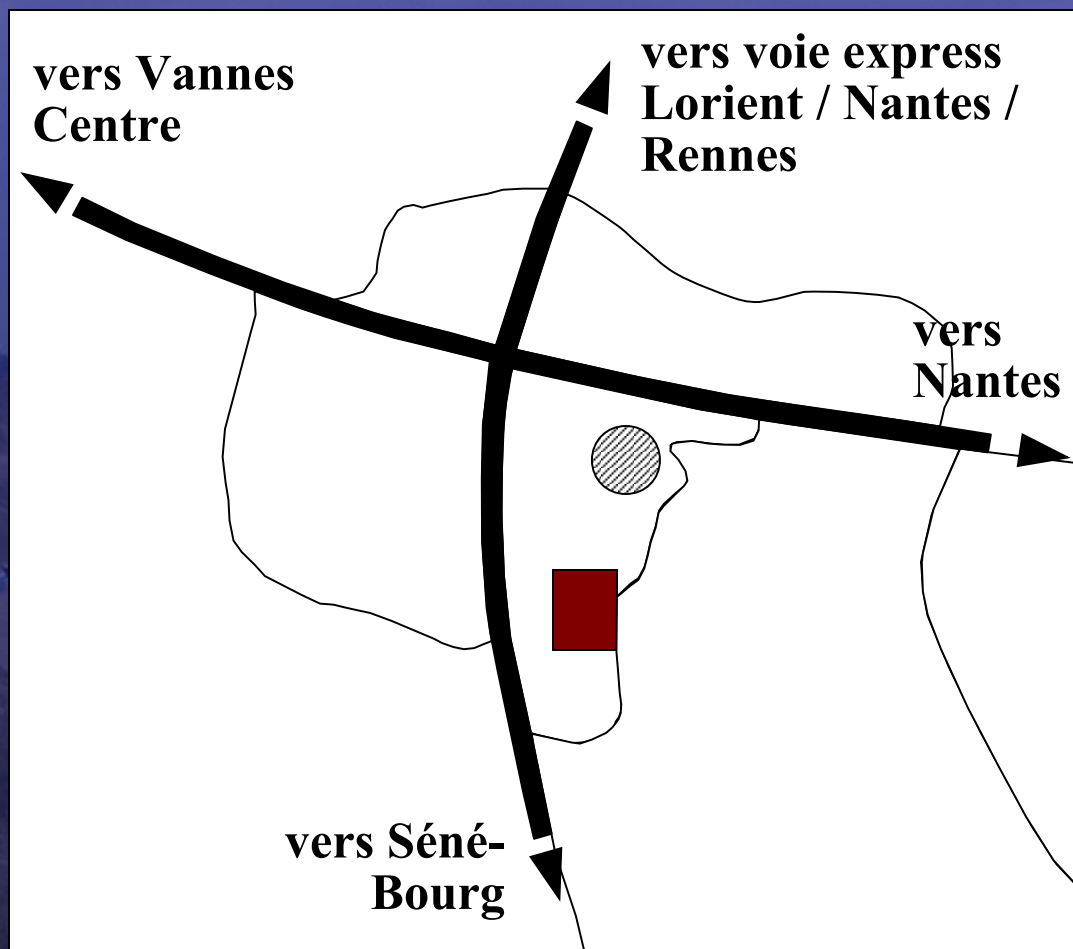
## Légende

- Principaux axes de circulation
- Collège Cousteau

Croquis de l'organisation de l'espace autour du collège



**Identifie** la zone hachurée, donne-lui une couleur et continue la légende.



### Légende

 Principaux axes de circulation

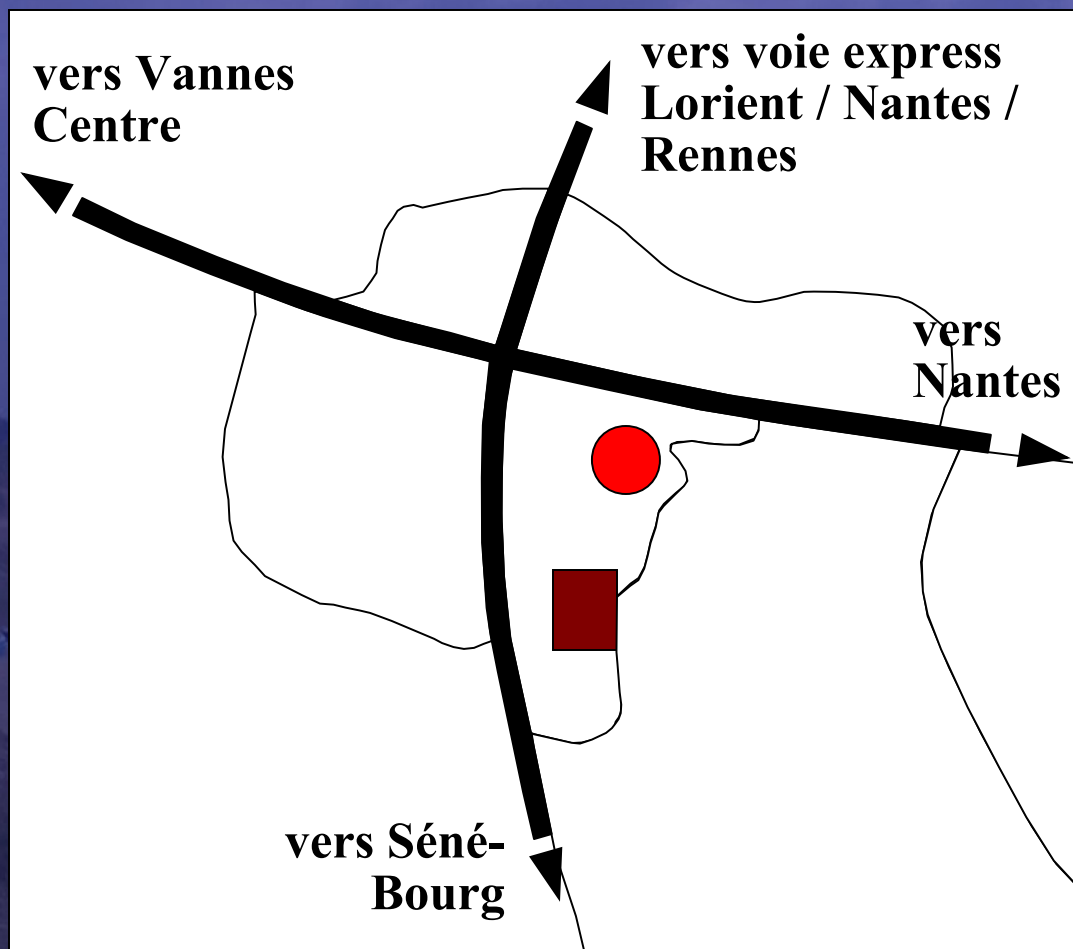
 Collège Cousteau

 .....




Croquis de l'organisation de l'espace autour du collège



Voici la correction.



### Légende

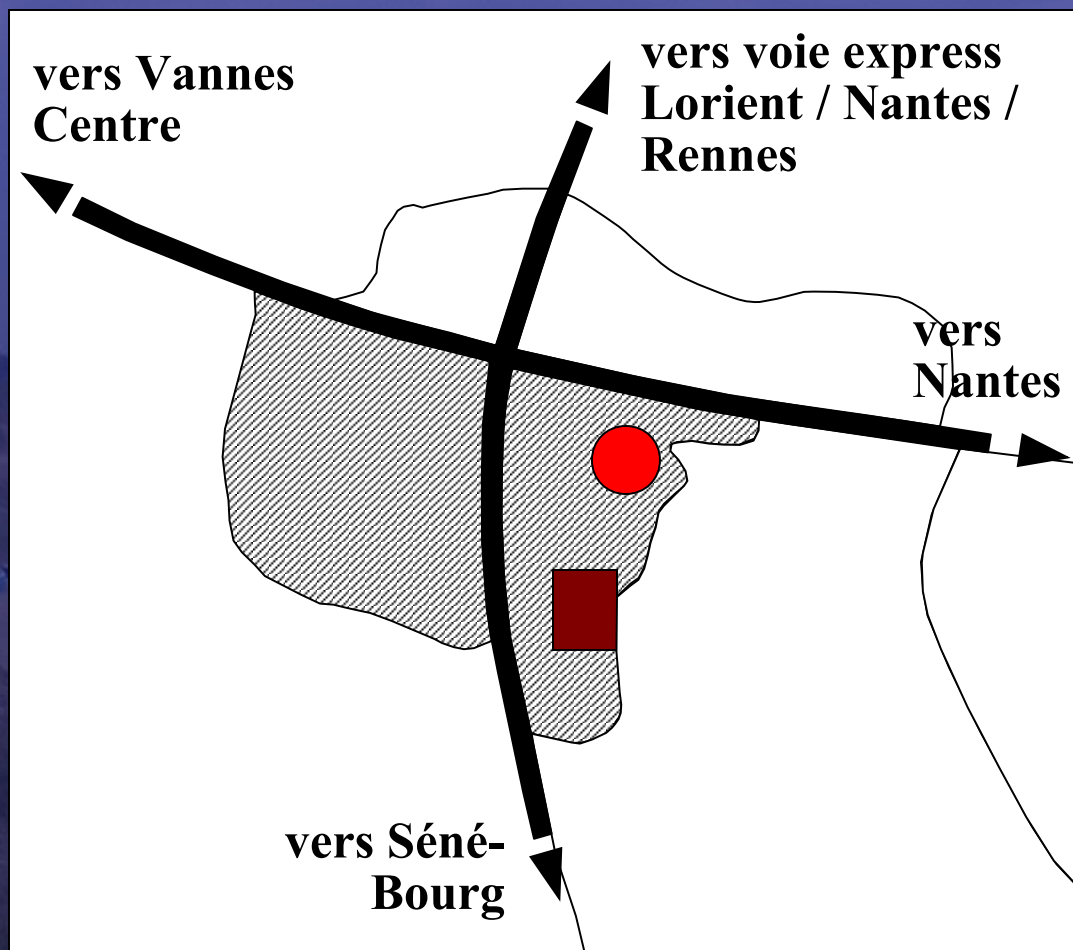
-  Principaux axes de circulation
-  Collège Cousteau
-  Hameau ancien

Croquis de l'organisation de l'espace autour du collège





Identifie la zone hachurée, donne-lui une couleur et continue la légende.



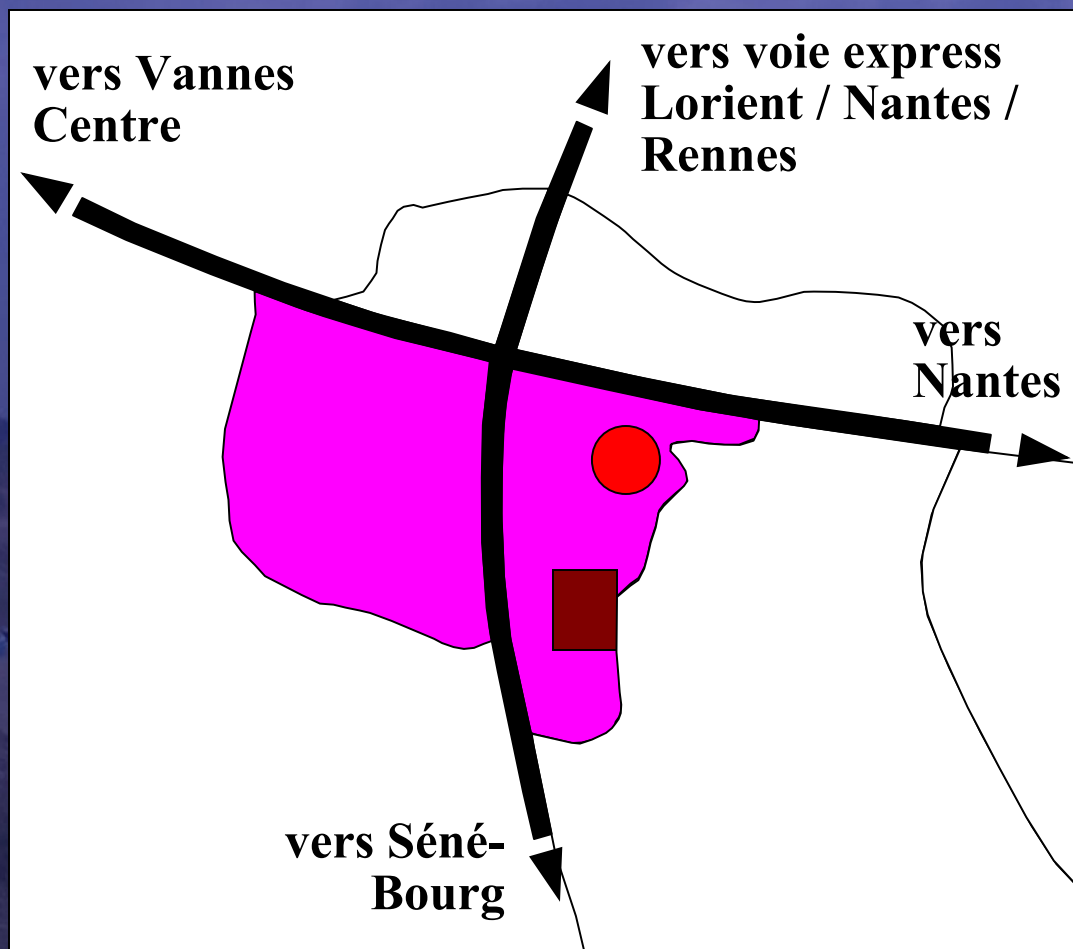
### Légende

- Principaux axes de circulation
- Collège Cousteau
- Hameau ancien
- .....

Croquis de l'organisation de l'espace autour du collège



Voici la correction.

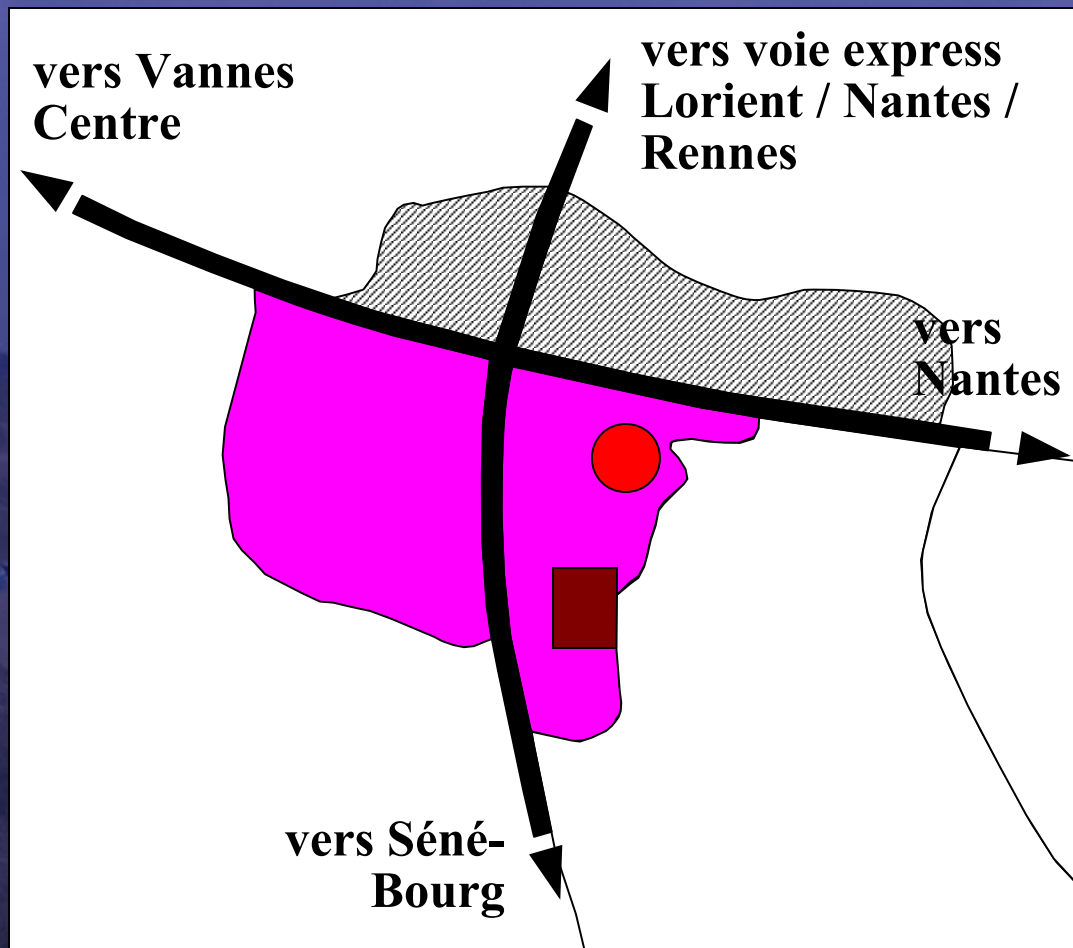


### Légende

- Principaux axes de circulation
- Collège Cousteau
- Hameau ancien
- Lotissements récents

Croquis de l'organisation de l'espace autour du collège

Identifie la zone hachurée, donne-lui une couleur et continue la légende.



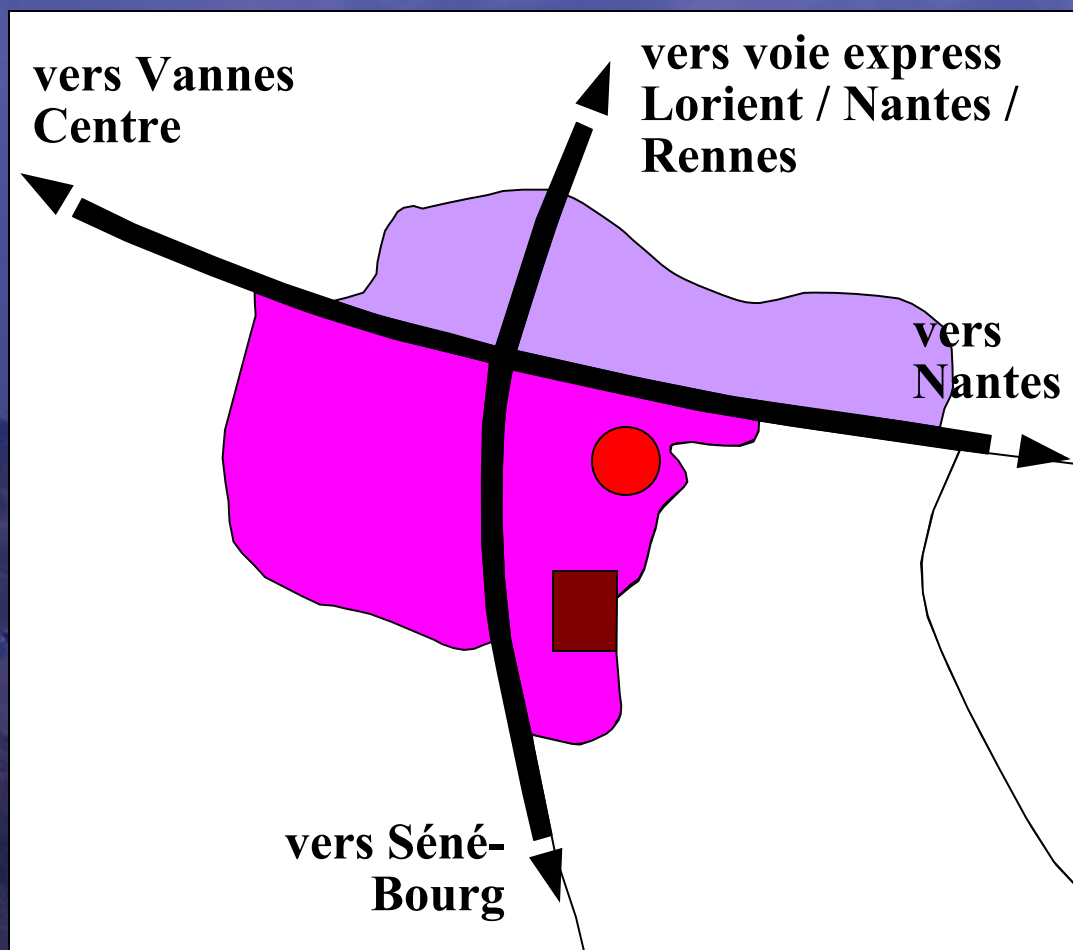
## Légende

- Principaux axes de circulation
- Collège Cousteau
- Hameau ancien
- Lotissements récents
- .....





Croquis de l'organisation de l'espace autour du collège



Voici la correction.



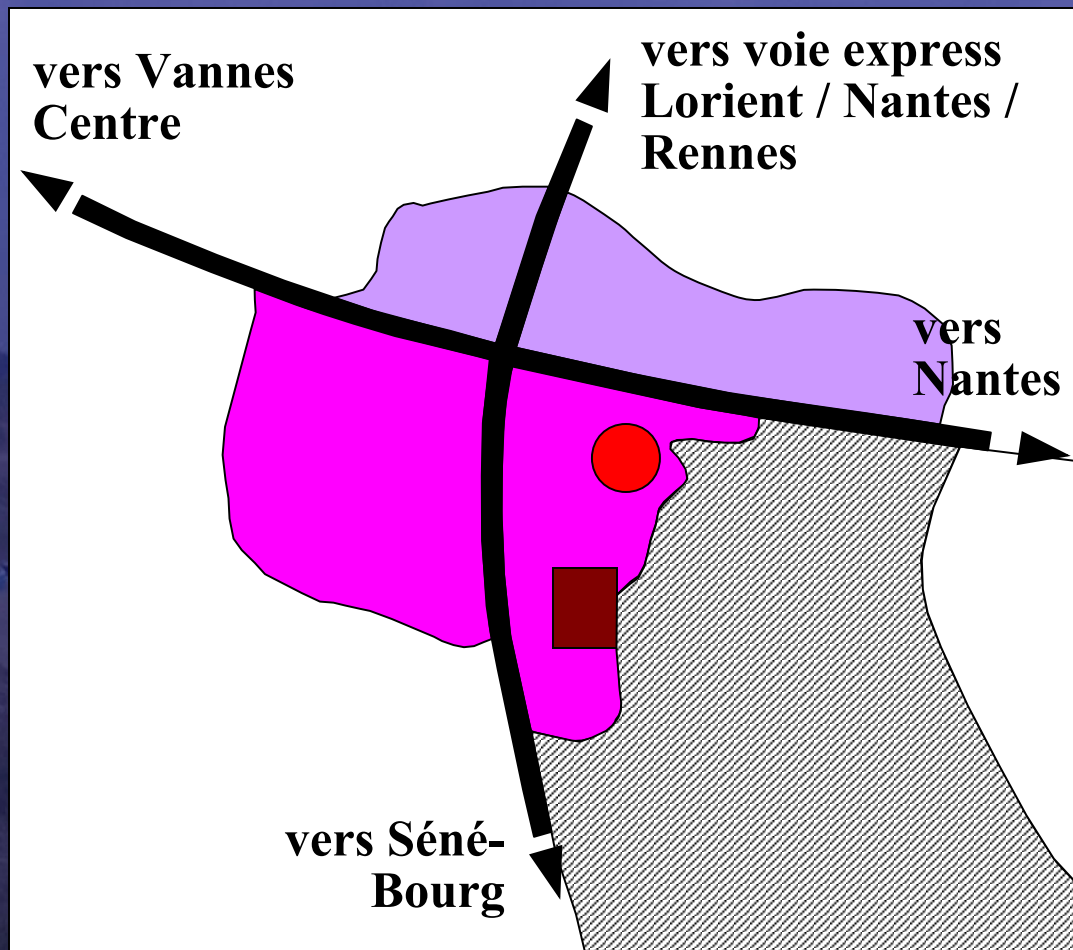
## Légende

-  Principaux axes de circulation
-  Collège Cousteau
-  Hameau ancien
-  Lotissements récents
-  Zone d'activités

Croquis de l'organisation de l'espace autour du collège



Identifie la zone hachurée, donne-lui une couleur et continue la légende.



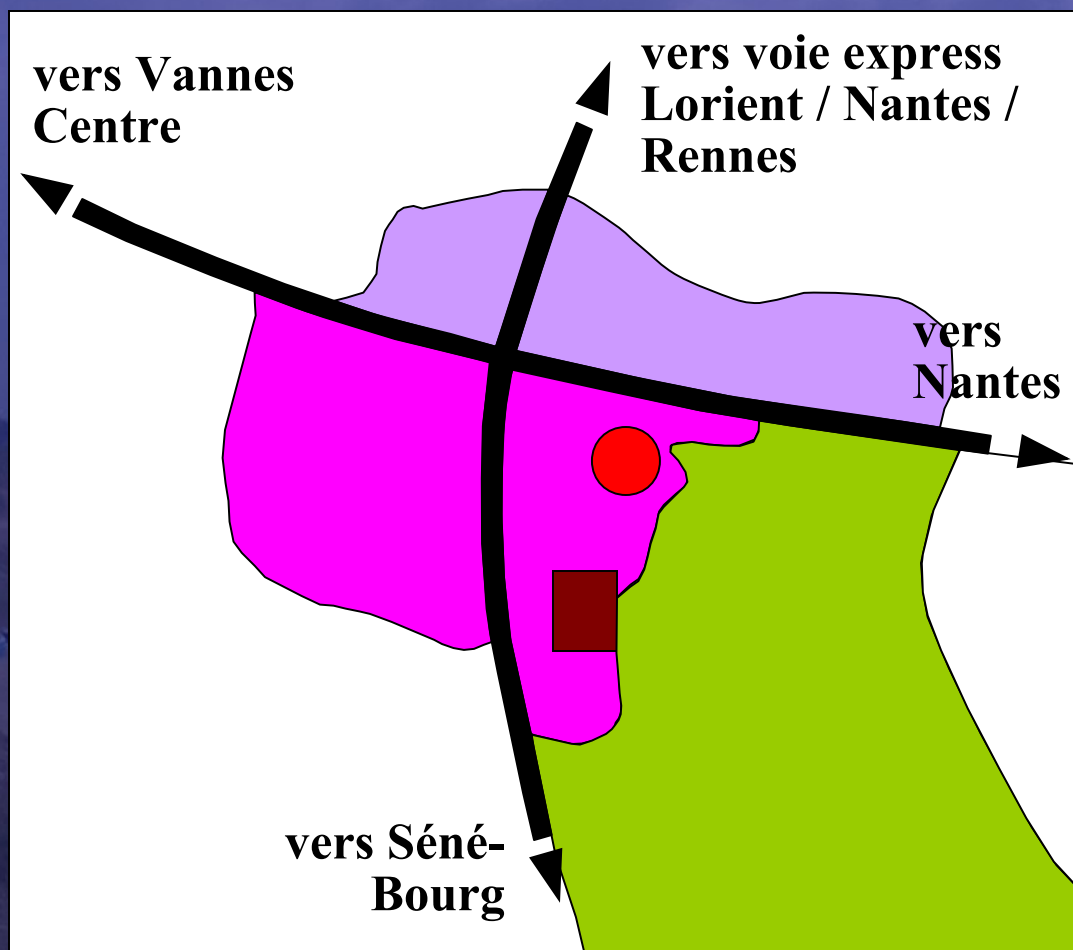
### Légende

- Principaux axes de circulation
- Collège Cousteau
- Hameau ancien
- Lotissements récents
- Zone d'activités
- .....







Croquis de l'organisation de l'espace autour du collège



Voici la correction.



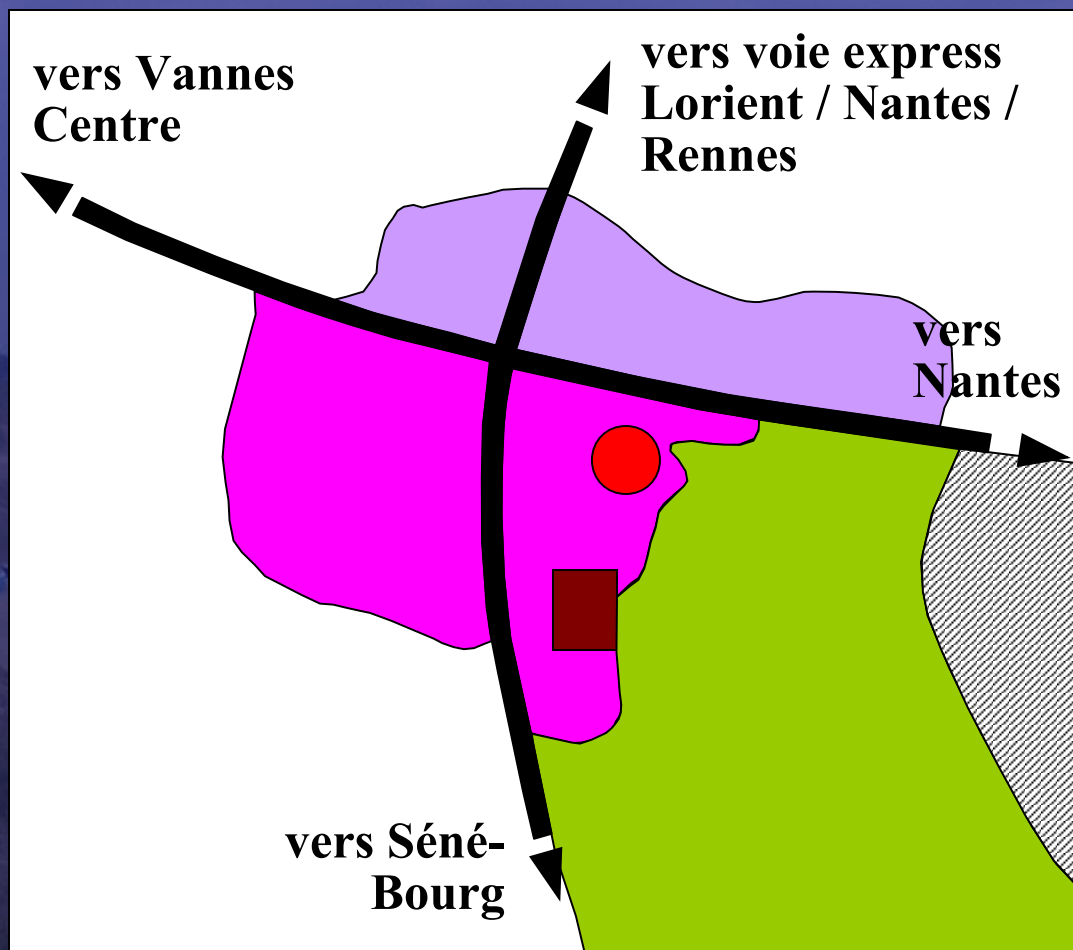
## Légende

-  Principaux axes de circulation
-  Collège Cousteau
-  Hameau ancien
-  Lotissements récents
-  Zone d'activités
-  Espaces agricoles

Croquis de l'organisation de l'espace autour du collège



**Identifie** la zone hachurée, donne-lui une couleur et termine la légende.



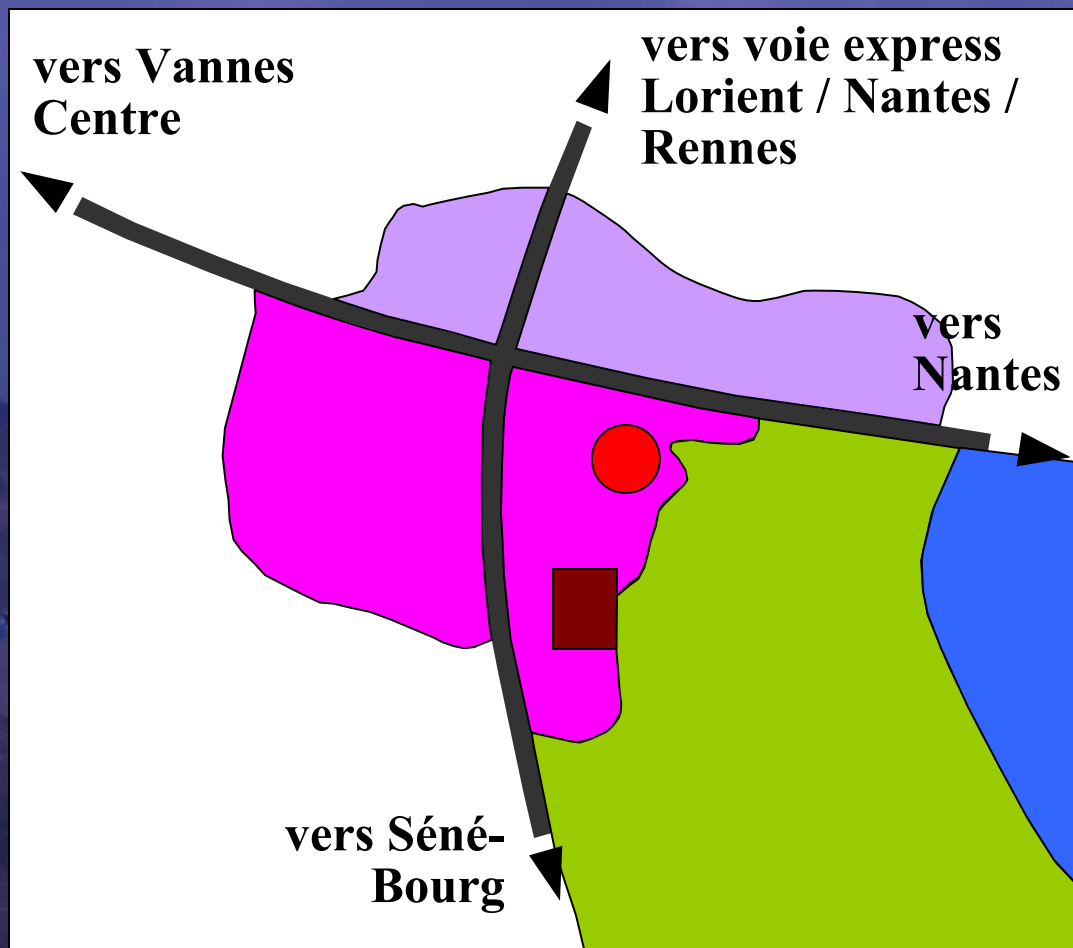
### Légende

- Principaux axes de circulation
- Collège Cousteau
- Hameau ancien
- Lotissements récents
- Zone d'activités
- Espaces agricoles
- .....

Croquis de l'organisation de l'espace autour du collège



Voici la correction.



## Légende

- Principaux axes de circulation
- Collège Cousteau
- Hameau ancien
- Lotissements récents
- Zone d'activités
- Espaces agricoles
- Chenal

Croquis de l'organisation de l'espace autour du collège





*Tu vas faire le croquis d'un paysage de Séné.*



*Marie Desmares*

Impasse Er Vore, Séné



Croquis du paysage de l'impasse Er Vore



**Complète** d'abord ce tableau à l'aide du plan-guide de Sénégal et du dictionnaire Larousse en ligne (*voir diapositive suivante*).

Localisation (dans Sénégal)	Type de paysage *	Description	Activités
	* <i>naturel / rural / urbain</i>		



**Observe** attentivement cette photographie et complète le tableau sur la diapositive précédente (dicte les réponses à ton professeur).

Impasse Er Vore, Séné



Voici la correction.

Localisation (dans Séné)	Type de paysage *	Description	Activités
<ul style="list-style-type: none"><li>- dans le nord du centre bourg</li><li>- dans le centre-ouest de la commune</li><li>- au nord de l'anse de Séné</li></ul>	<b>Urbain</b>  * <i>naturel / rural / urbain</i>	<ul style="list-style-type: none"><li>- maisons d'habitation collées les unes aux autres</li><li>- parkings</li><li>- rue goudronnée</li><li>- rares petits bosquets</li></ul>	<ul style="list-style-type: none"><li>-habitation (activité résidentielle)</li><li>- parking</li></ul>

**Naturel** : qui appartient à la nature, qui n'a pas été modifié par l'homme

**Rural** : qui concerne la campagne

**Urbain** : qui appartient à la ville

**Résidentiel** : où l'on habite



**Complète** le croquis du paysage en attribuant une couleur à chaque zone et en complétant légende et titre.



Légende

Titre :



Voici la correction.



## Légende

-  Maisons
-  Parkings
-  Rue goudronnée
-  Petits bosquets

Titre : Un paysage résidentiel de Séné



*Tu sais à présent faire un croquis de l'organisation d'un espace et un croquis de paysage.*

