

SITUER LA FRANCE SUR DIFFERENTS PLANISPHERES



Photographie du template : avec l'autorisation de la Mairie de Séné

Comment les hommes se repèrent-ils sur la terre ?



Quelle est la nature de ce document ?



Voici la correction.

Planisphère : carte qui représente le globe terrestre aplani



Place les océans en majuscules bleues.

OCEAN

OCEAN

OCEAN

OCEAN

OCEAN

OCEAN



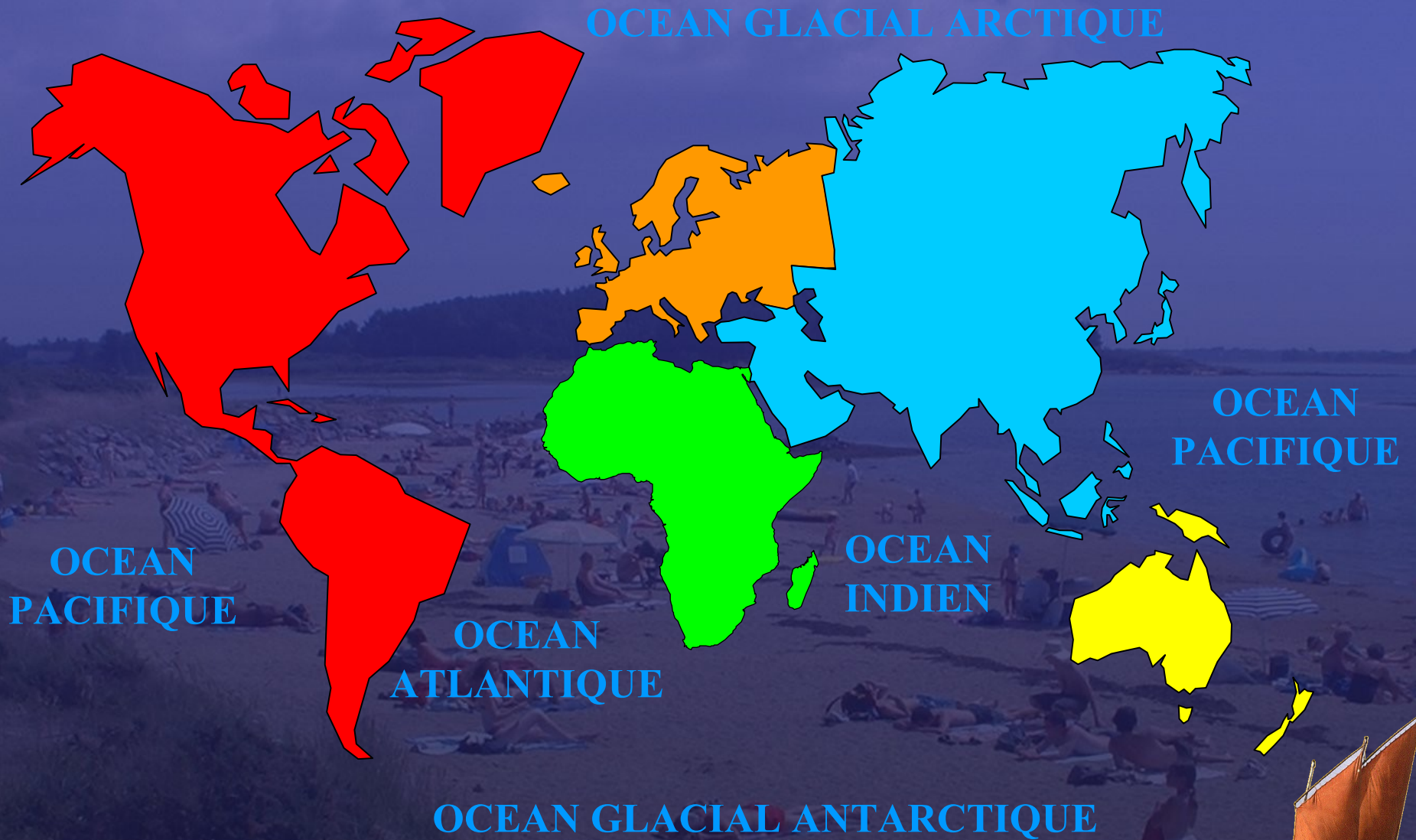
Voici la correction.



Colorie les continents de couleurs différentes.



Voici la correction.



Ecris le nom des continents en majuscules noires.



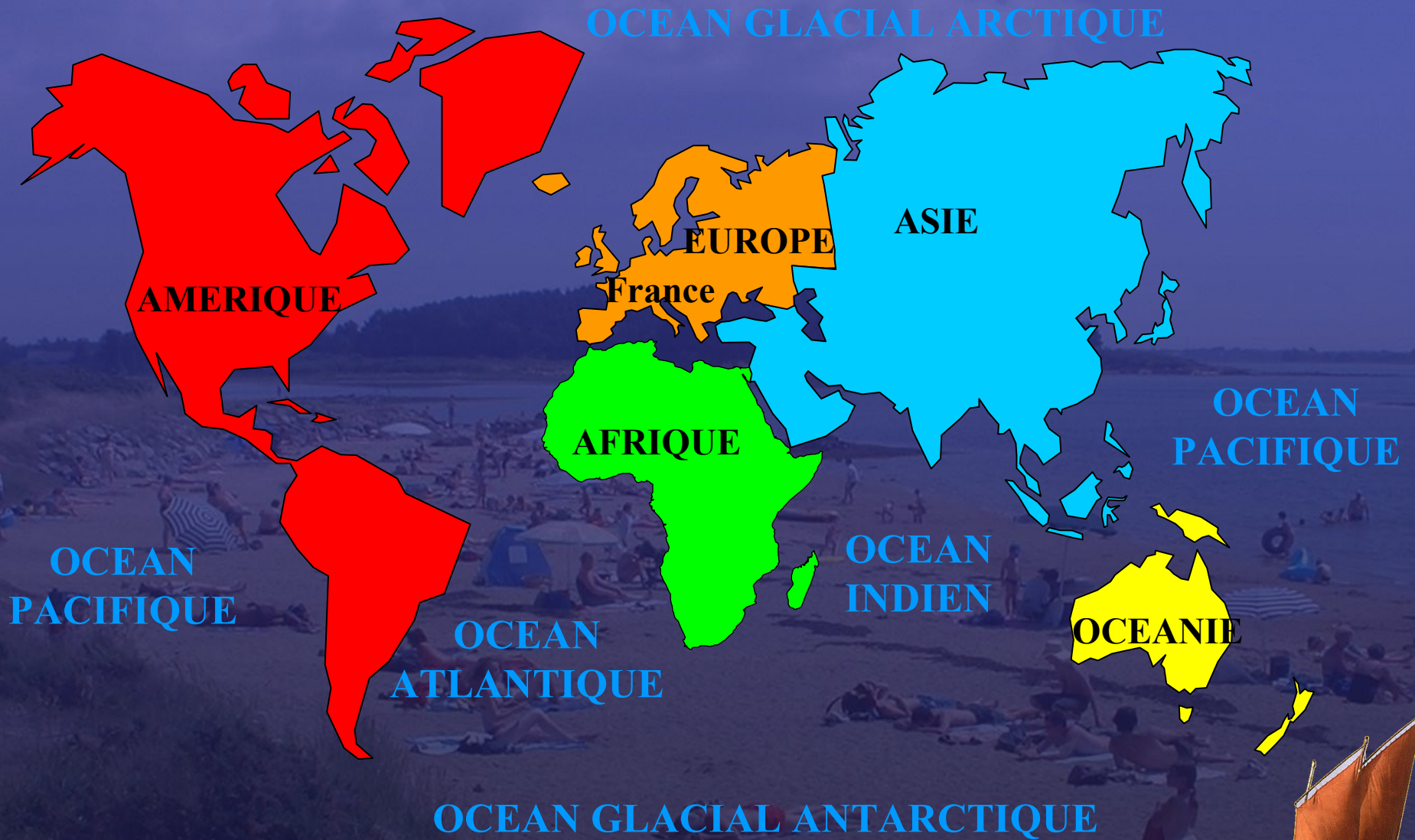
Voici la correction.



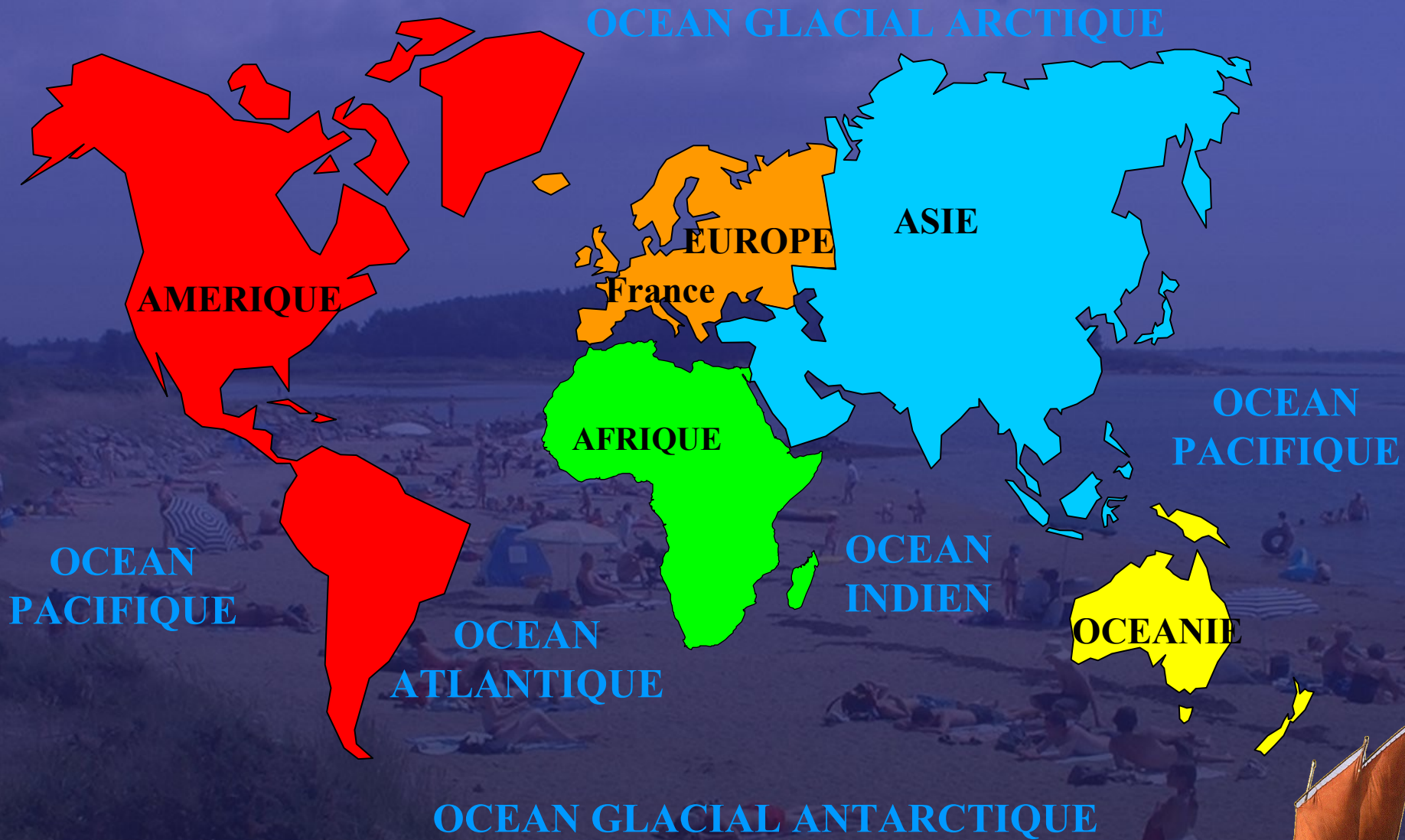
Place la France en minuscules noires.



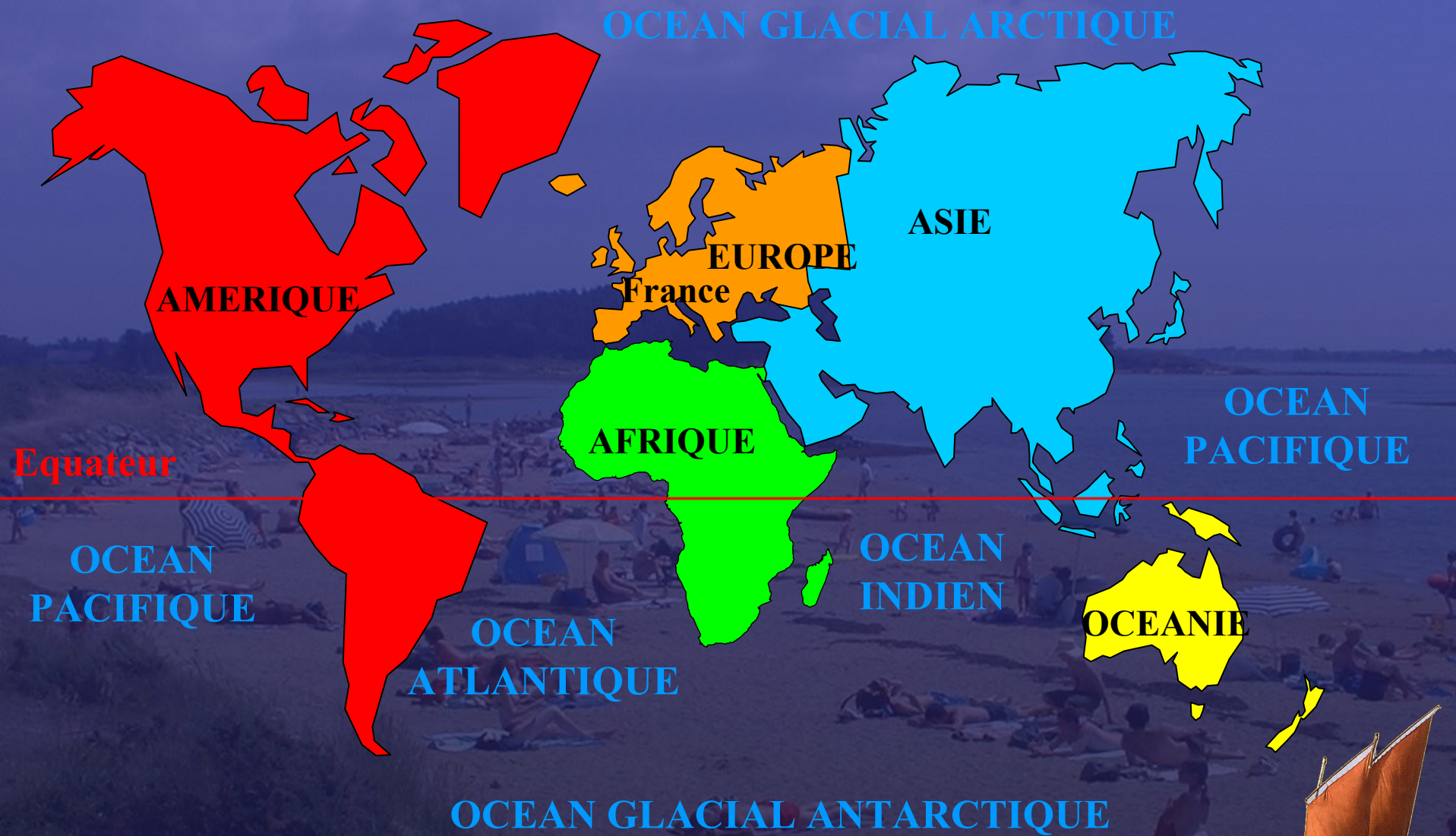
Voici la correction.



Place l'équateur en rouge.



Voici la correction.



Trace l'équateur en rouge et écris son nom en minuscules rouges.



Voici la correction.



Comment s'appelle chaque partie du globe ?



Voici la correction.

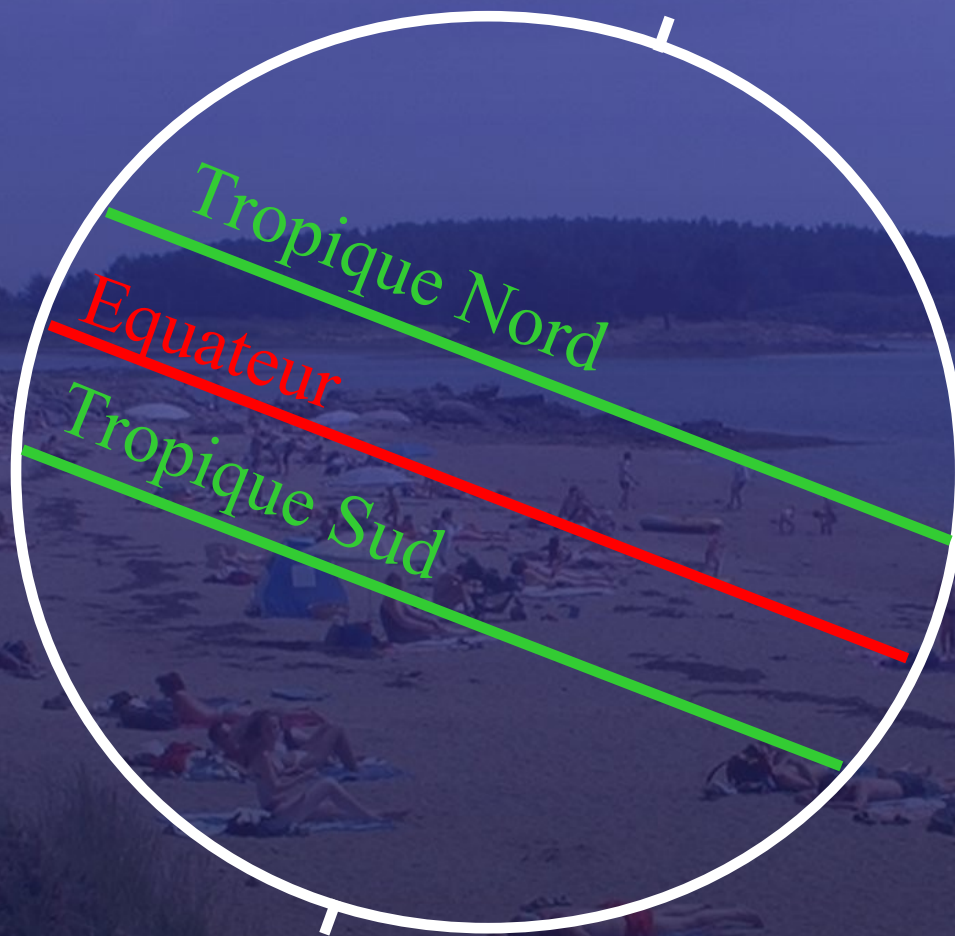
Hémisphère : L'une des deux parties du globe, séparées par l'équateur



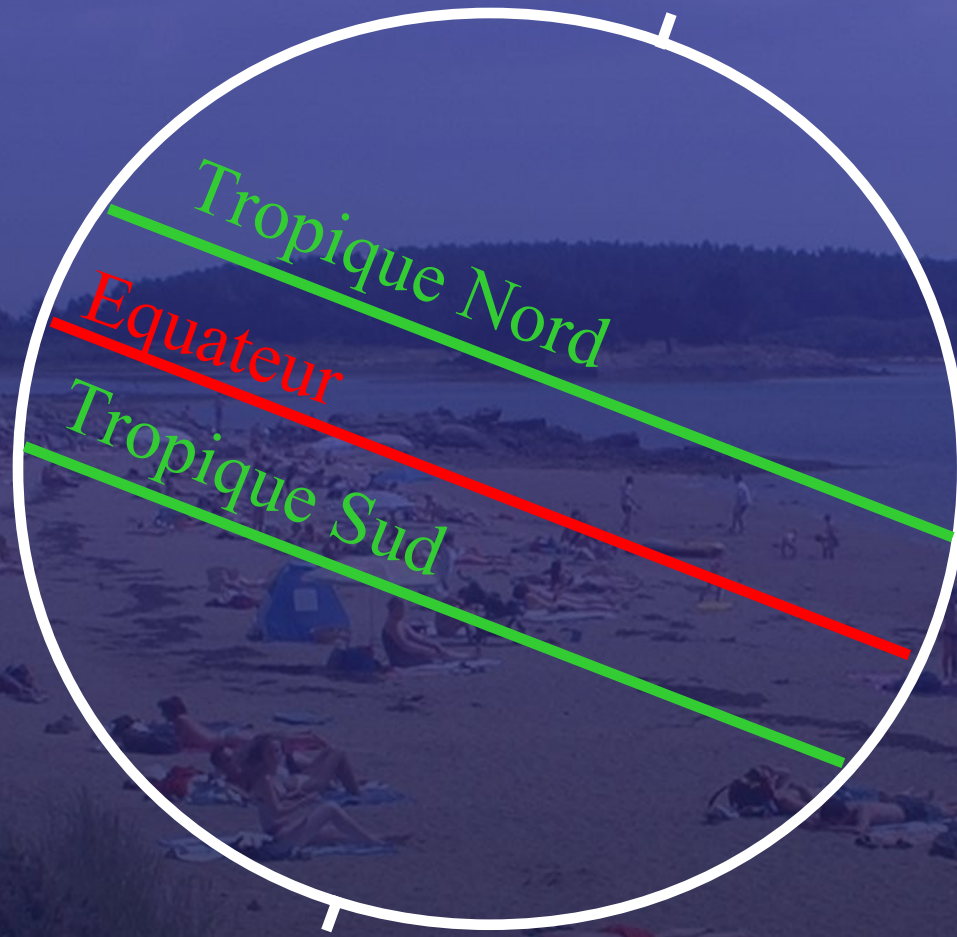
Place en vert les deux tropiques.



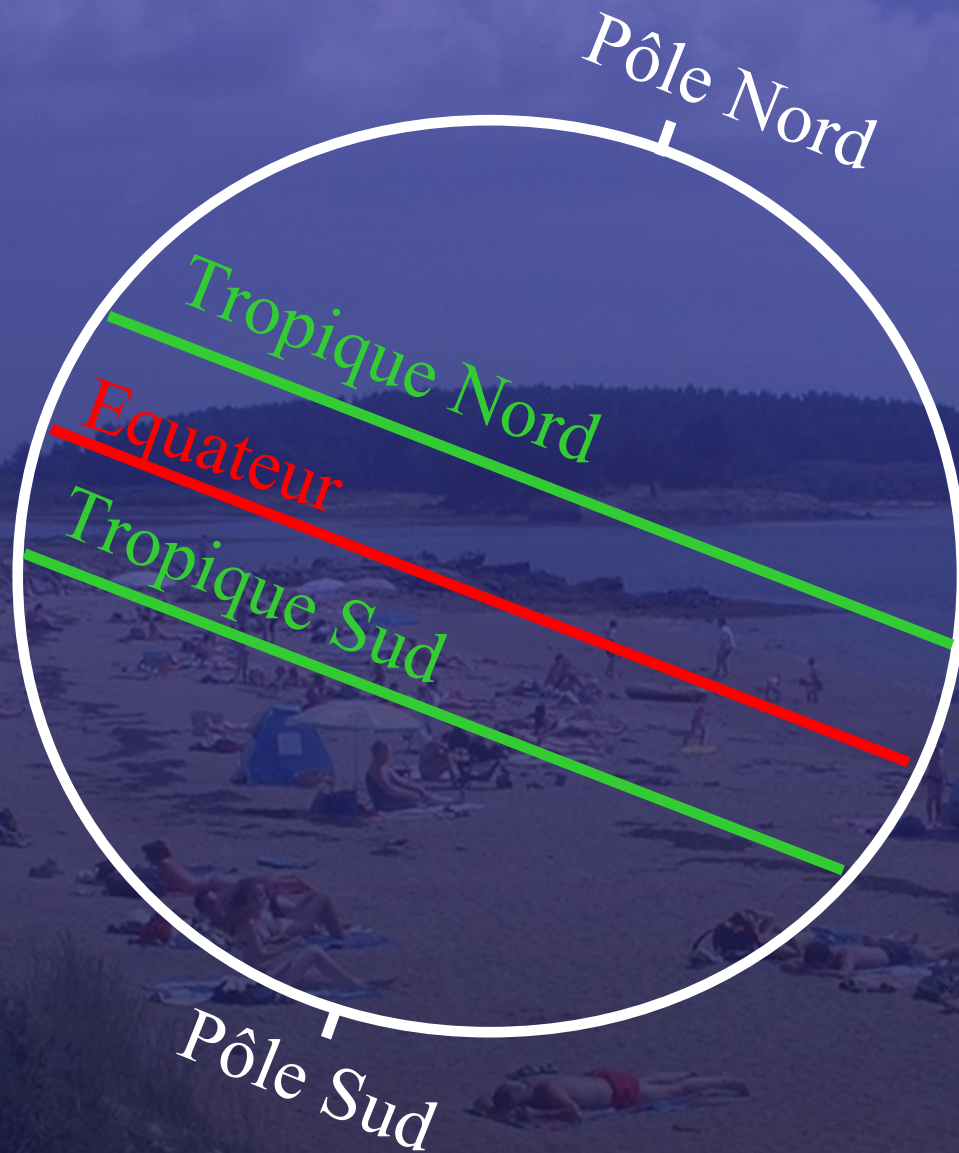
Voici la correction.



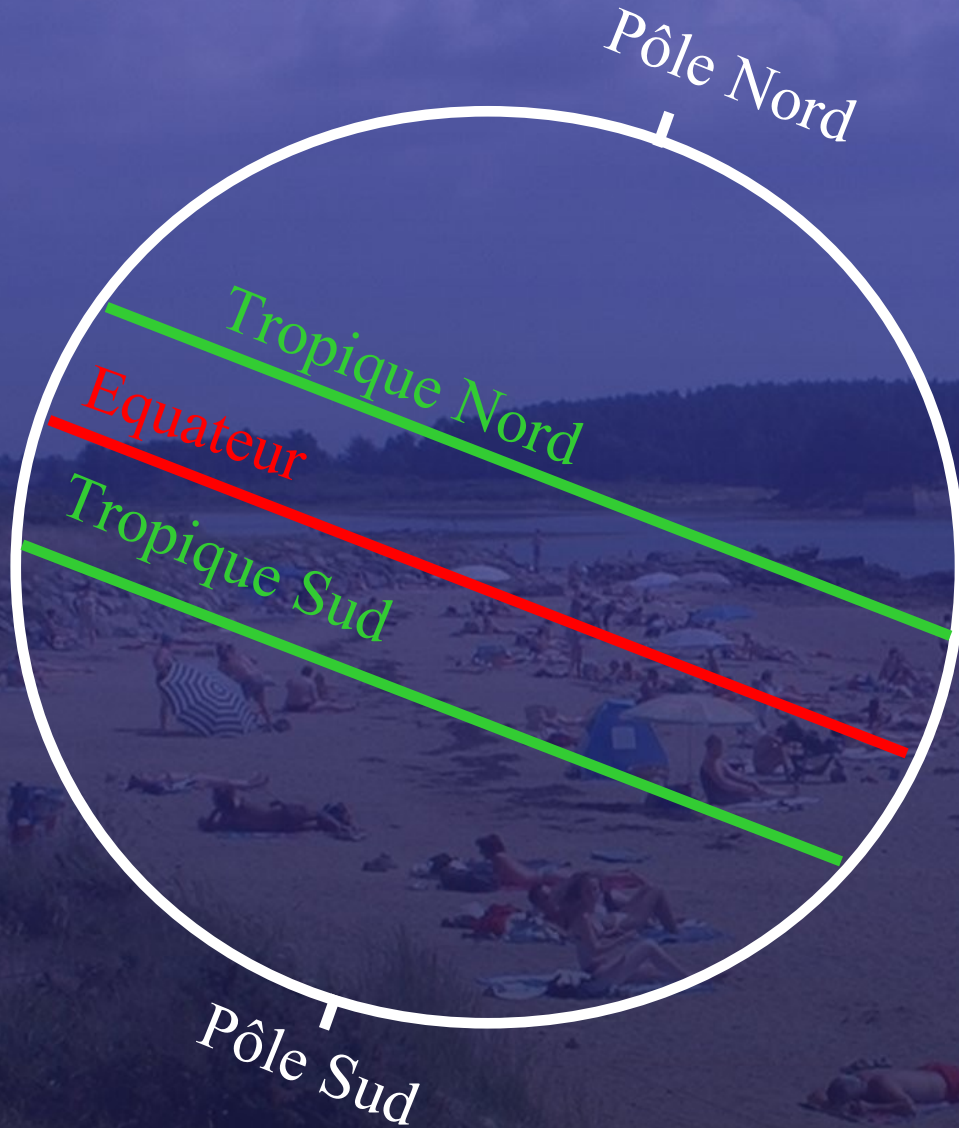
Place les deux pôles en minuscules.



Voici la correction.



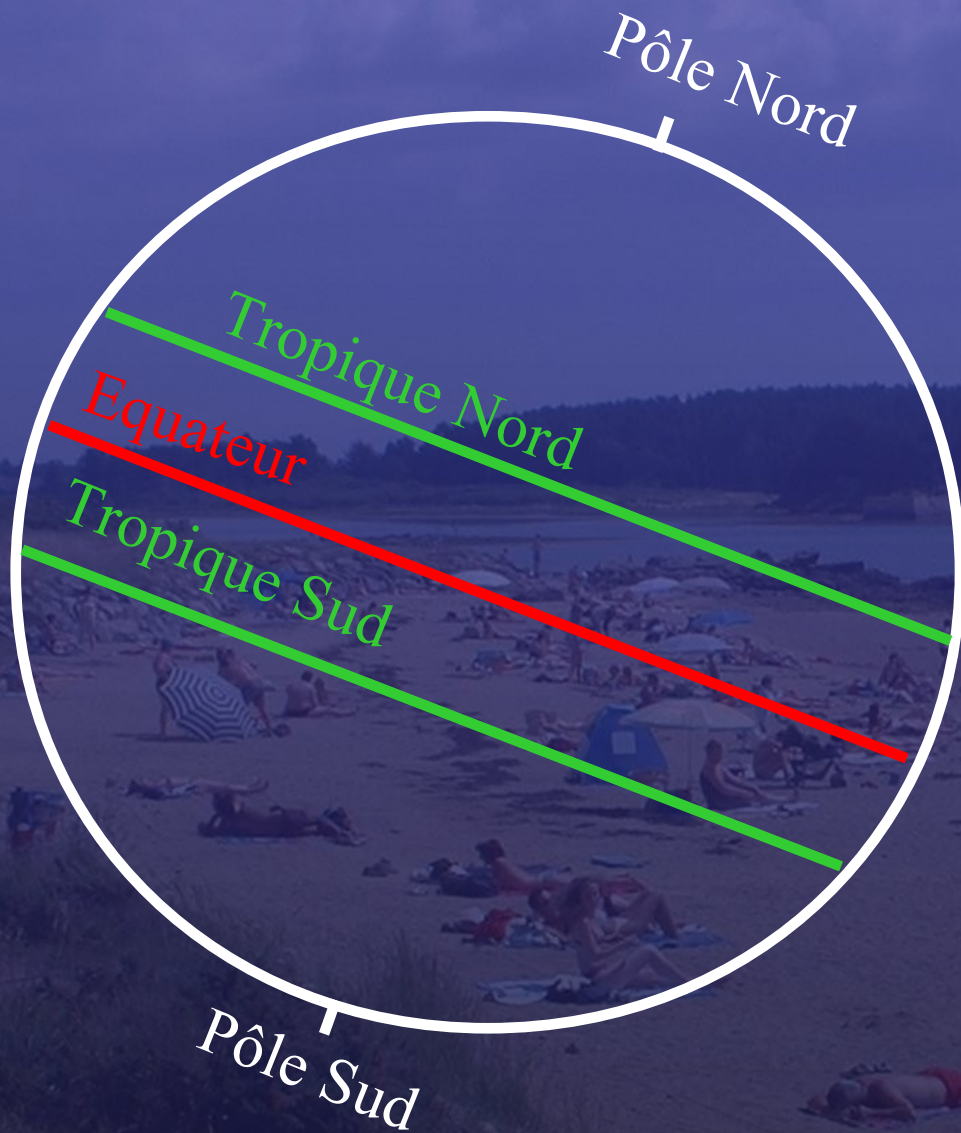
Donne un titre.



.....
.....



Voici la correction.



Les grands repères géographiques



Tu peux faire le quiz se trouvant à cette adresse :
<http://www.quizz.biz/quizz-40595.html>



Comment situer la France sur le globe et sur différents planisphères ?



Dans quel hémisphère se trouve la France ? *



** Prendre le globe terrestre*




Voici la réponse.

La France est dans l'hémisphère nord.



Où se trouve la France par rapport à l'Afrique ? Pour répondre, utilise le SIG *Google earth*.



Voici la correction.

La France est au nord de l'Afrique.



Où se trouve la France en Europe ? Pour répondre, utilise le SIG *Google earth*.



Voici la correction.

La France se situe dans l'ouest de l'Europe.



Plusieurs planisphères vont t'être présentés : pour chacun d'entre eux, dis quel continent se trouve au milieu et où se situe la France.



Quel continent se trouve au milieu de ce planiphère ?

Planisphère de type Mercator



Belin 2009



Voici la correction.

L'Europe.

Planisphère de type Mercator



Belin 2009



Où se situe la France ?

Planisphère de type Mercator



Belin 2009



Voici la correction.

La France se situe dans l'ouest de l'Europe, sur le littoral.

Planisphère de type Mercator



Belin 2009



Quel continent se trouve au milieu de ce planiphère ?

Planisphère centré sur l'Australie



Voici la correction.

L'Océanie.

Planisphère centré sur l'Australie



Source: *Courrier International*

Belin 2009



Où se situe la France ?

Planisphère centré sur l'Australie



Belin 2009

Voici la correction.

La France se situe dans l'ouest de l'Europe, sur le littoral.

Planisphère centré sur l'Australie

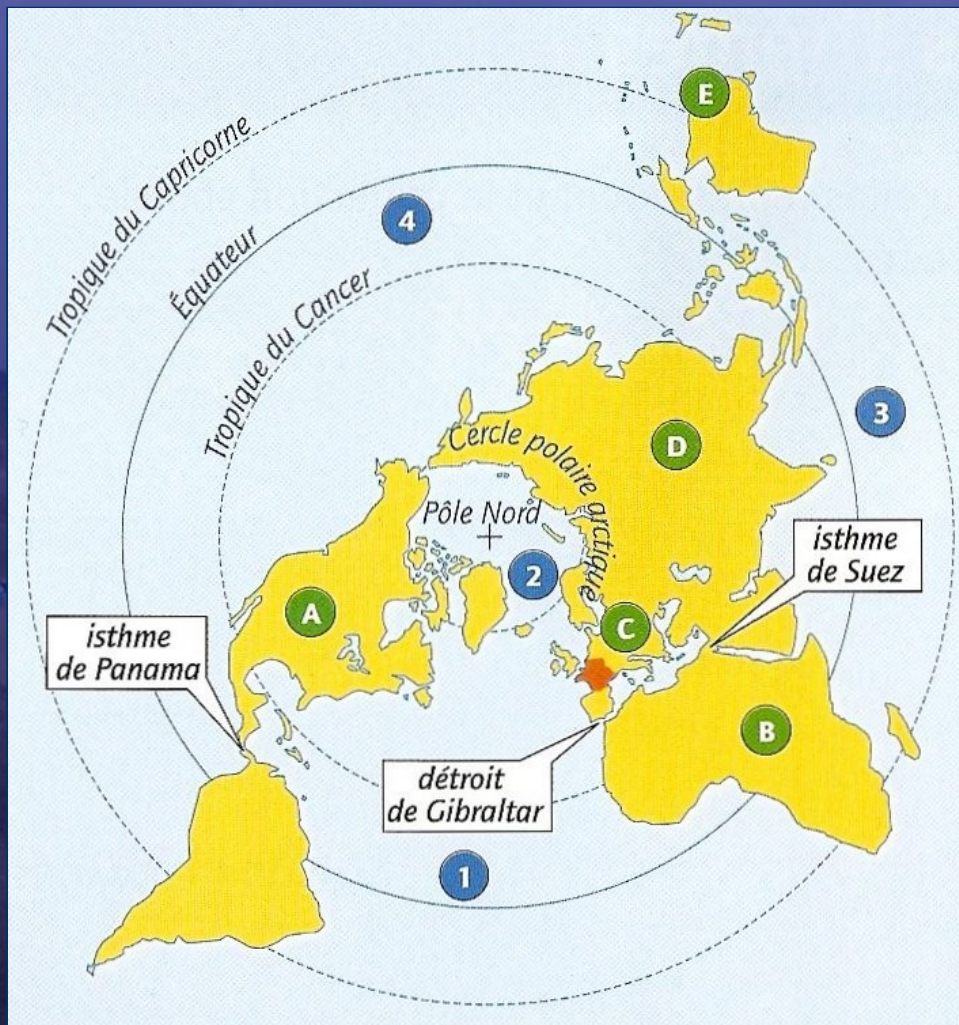


Belin 2009



Quels continents se trouvent au milieu de ce planiphère ?

Planisphère en projection polaire nord



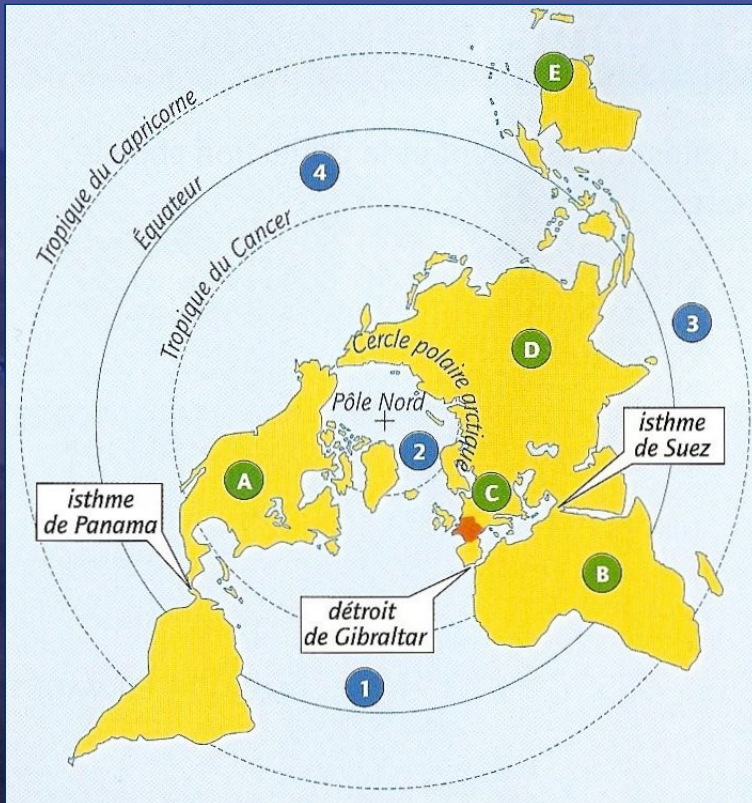
Belin 2009



Voici la correction.

L'Amérique, l'Europe et l'Asie.

Planisphère en projection polaire nord

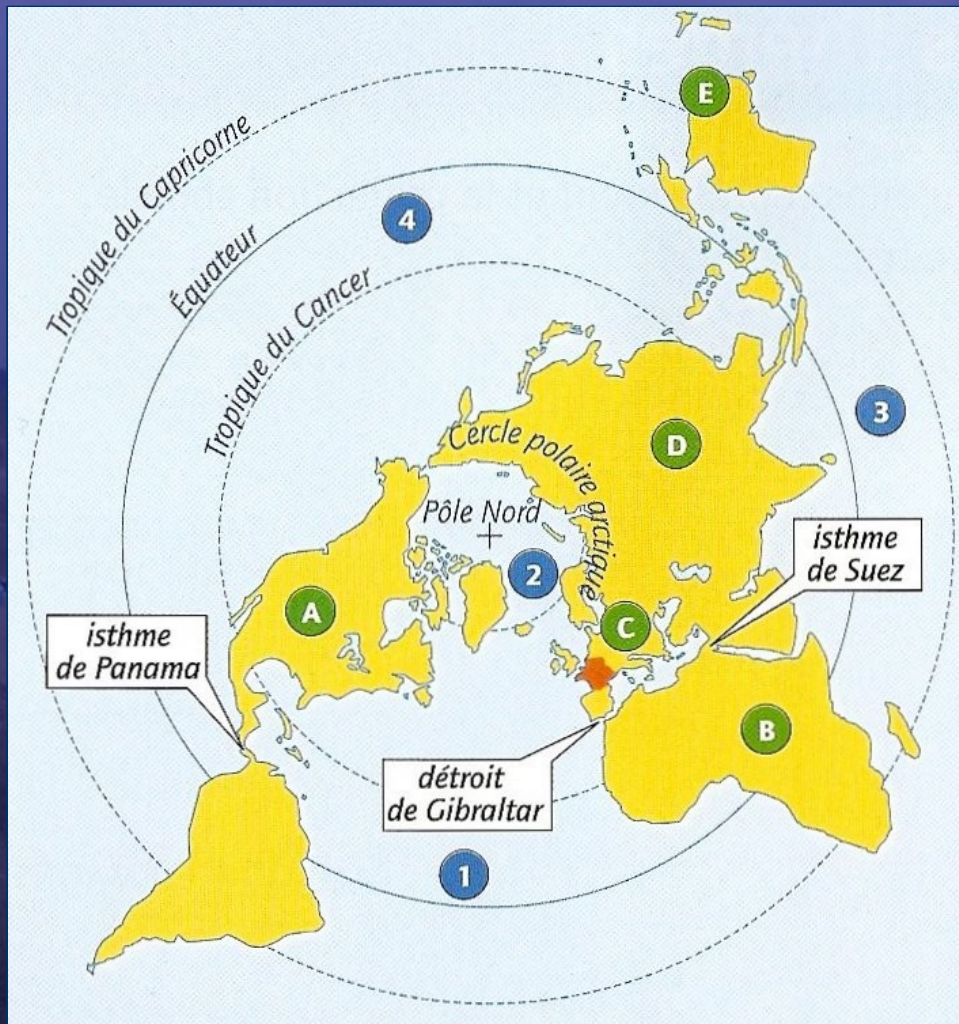


Belin 2009



Où se situe la France ?

Planisphère en projection polaire nord



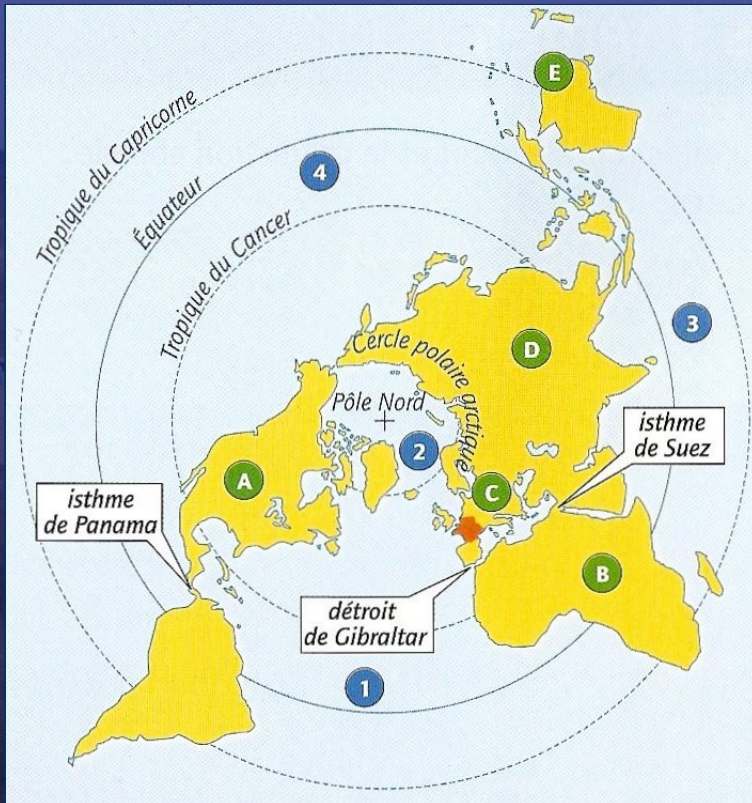
Belin 2009



Voici la correction.

La France se situe dans l'ouest de l'Europe, sur le littoral.

Planisphère en projection polaire nord

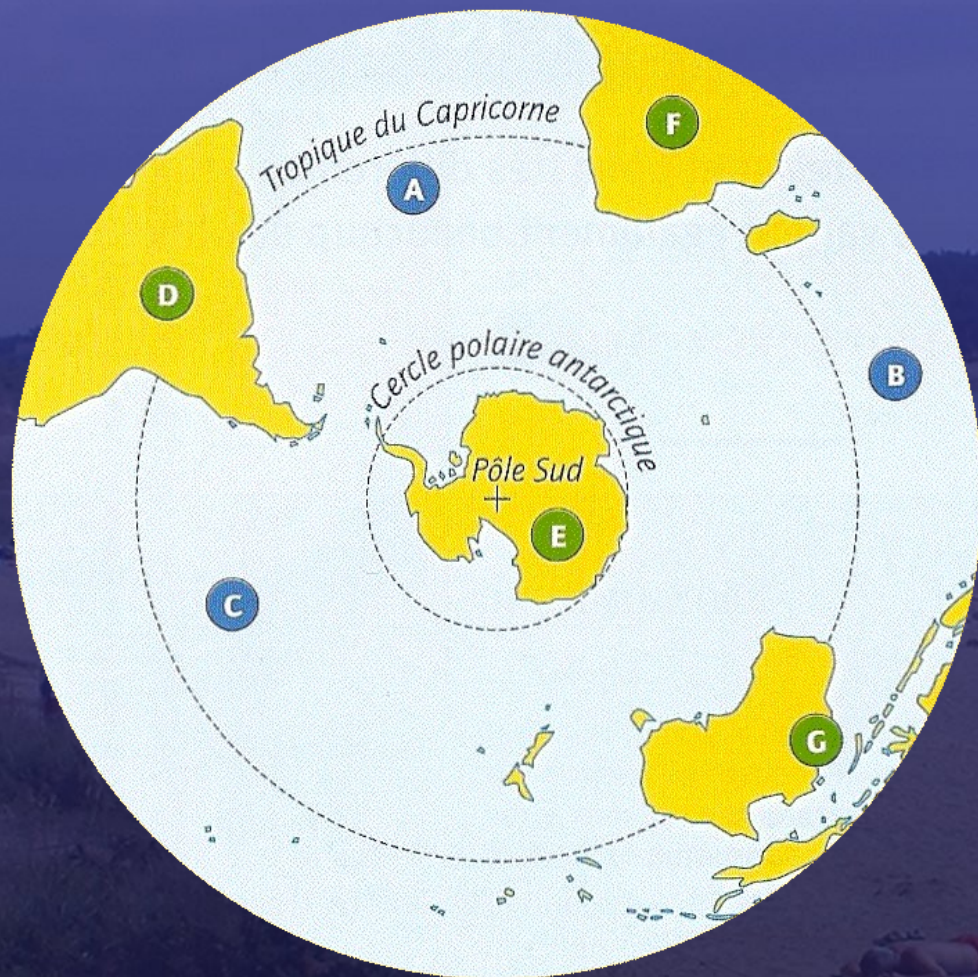


Belin 2009



Quel territoire se trouve au milieu de ce planiphère ?

Planisphère en projection polaire sud



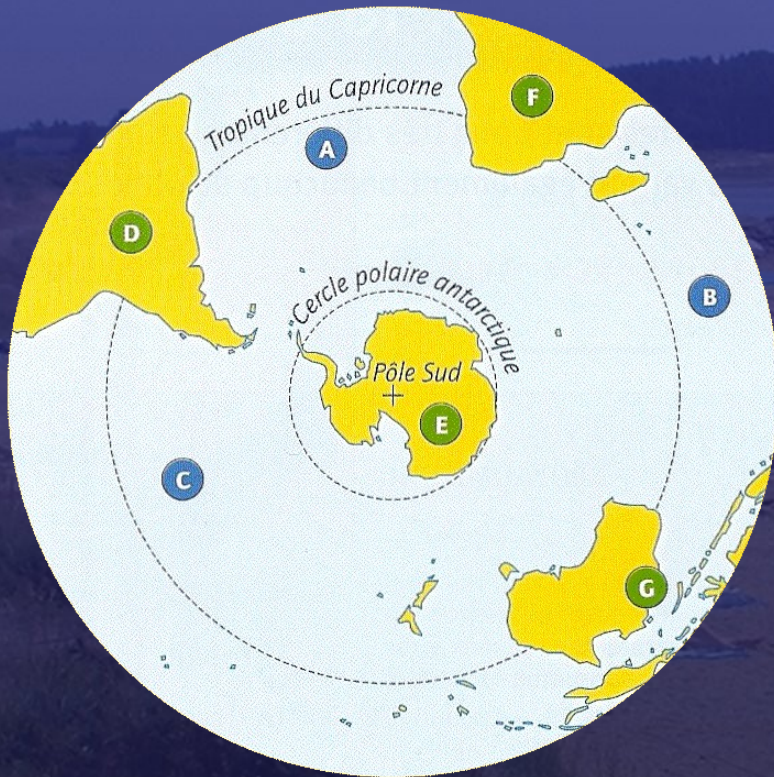
Belin 2009



Voici la correction.

L'Antarctique.

Planisphère en projection polaire sud

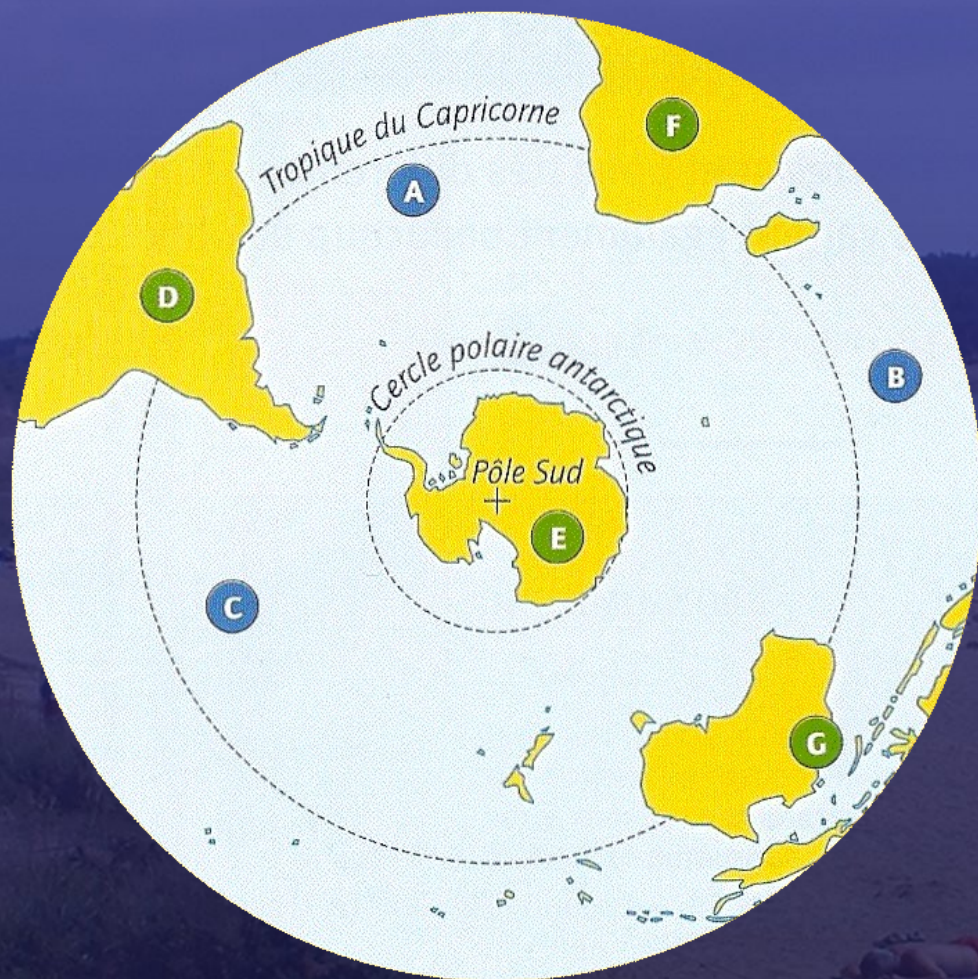


Belin 2009



Où se situe la France ?

Planisphère en projection polaire sud



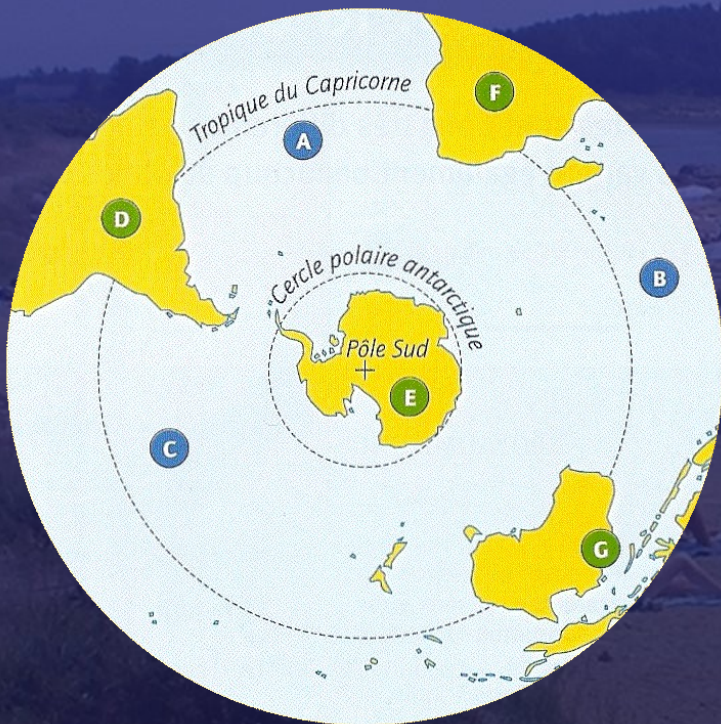
Belin 2009



Voici la correction.

La France se situe dans l'ouest de l'Europe, sur le littoral (mais on ne la voit pas sur ce planisphère).

Planisphère en projection polaire sud

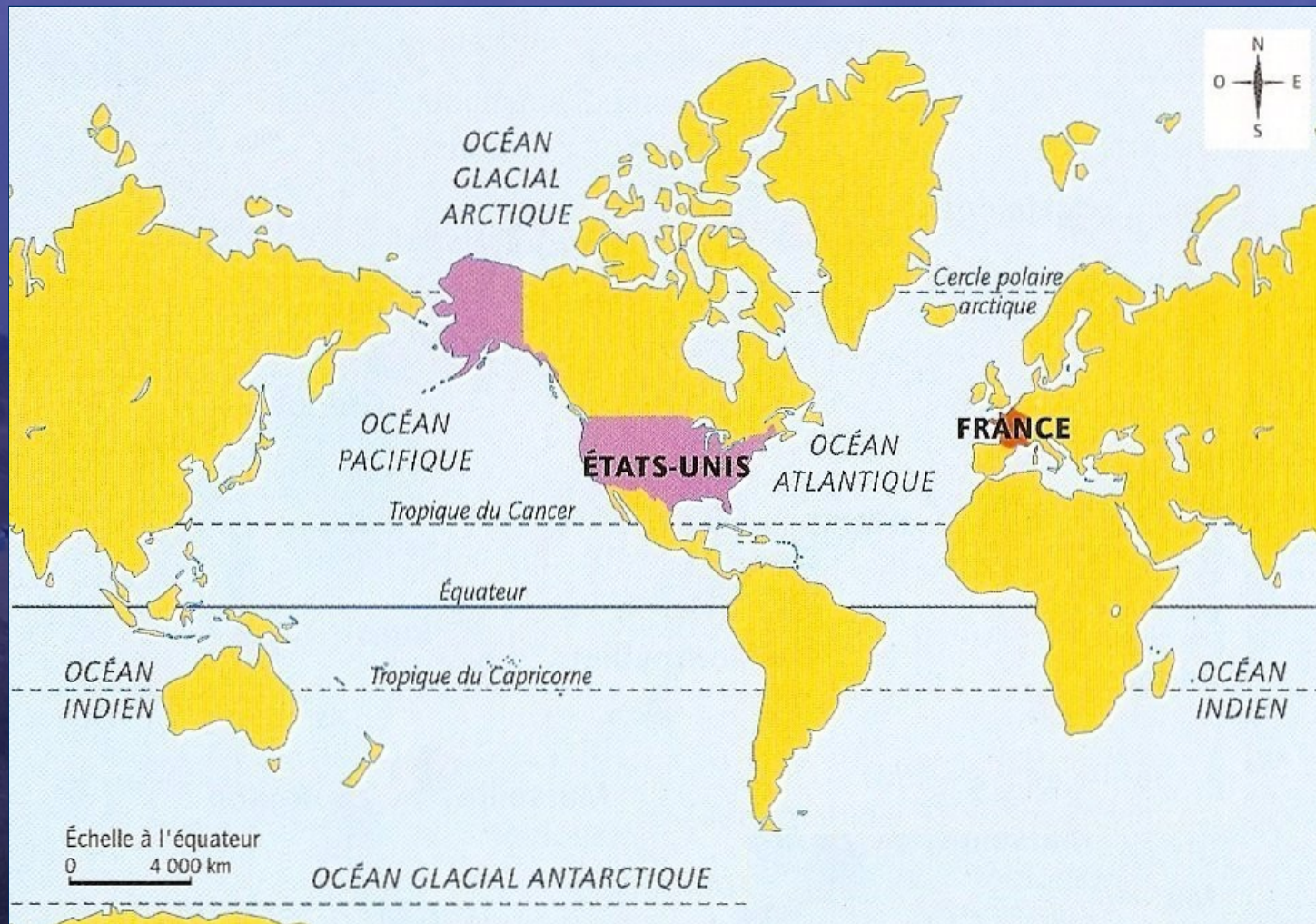


Belin 2009



Quel continent se trouve au milieu de ce planiphère ?

Planisphère en projection Mercator centré sur les Etats-Unis



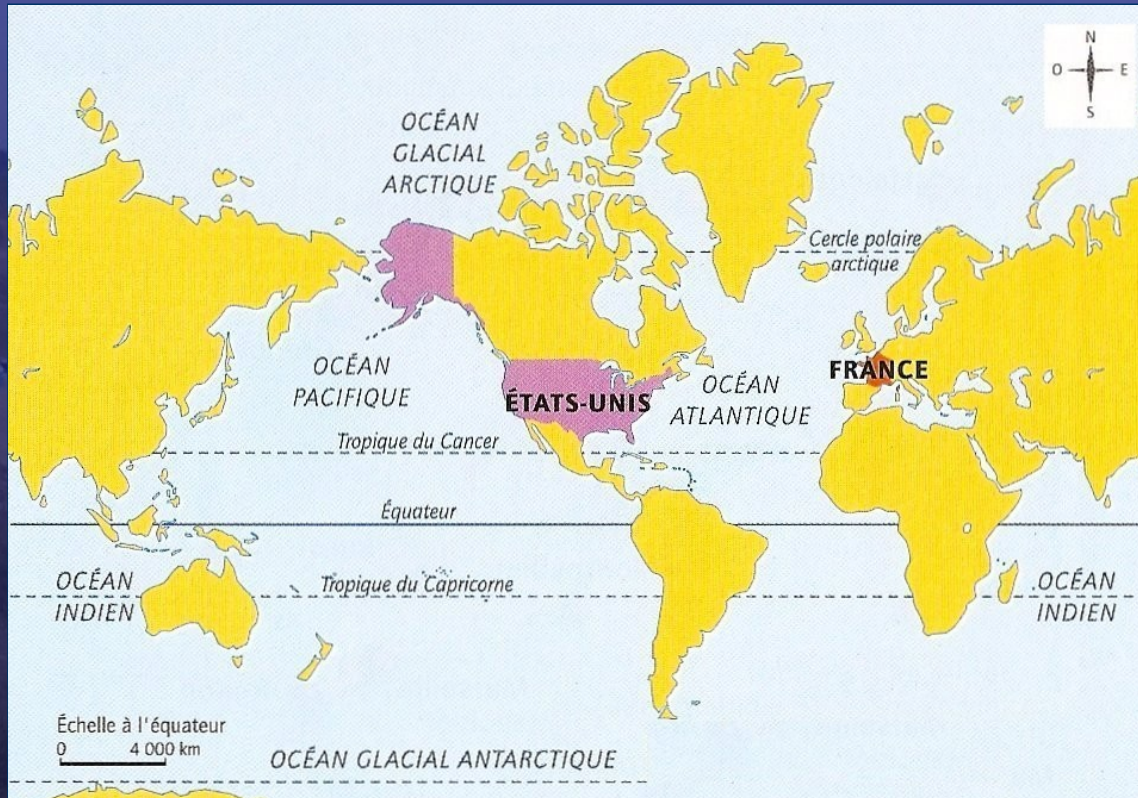
Belin 2009



Voici la correction.

L'Amérique.

Planisphère en projection Mercator centré sur les Etats-Unis

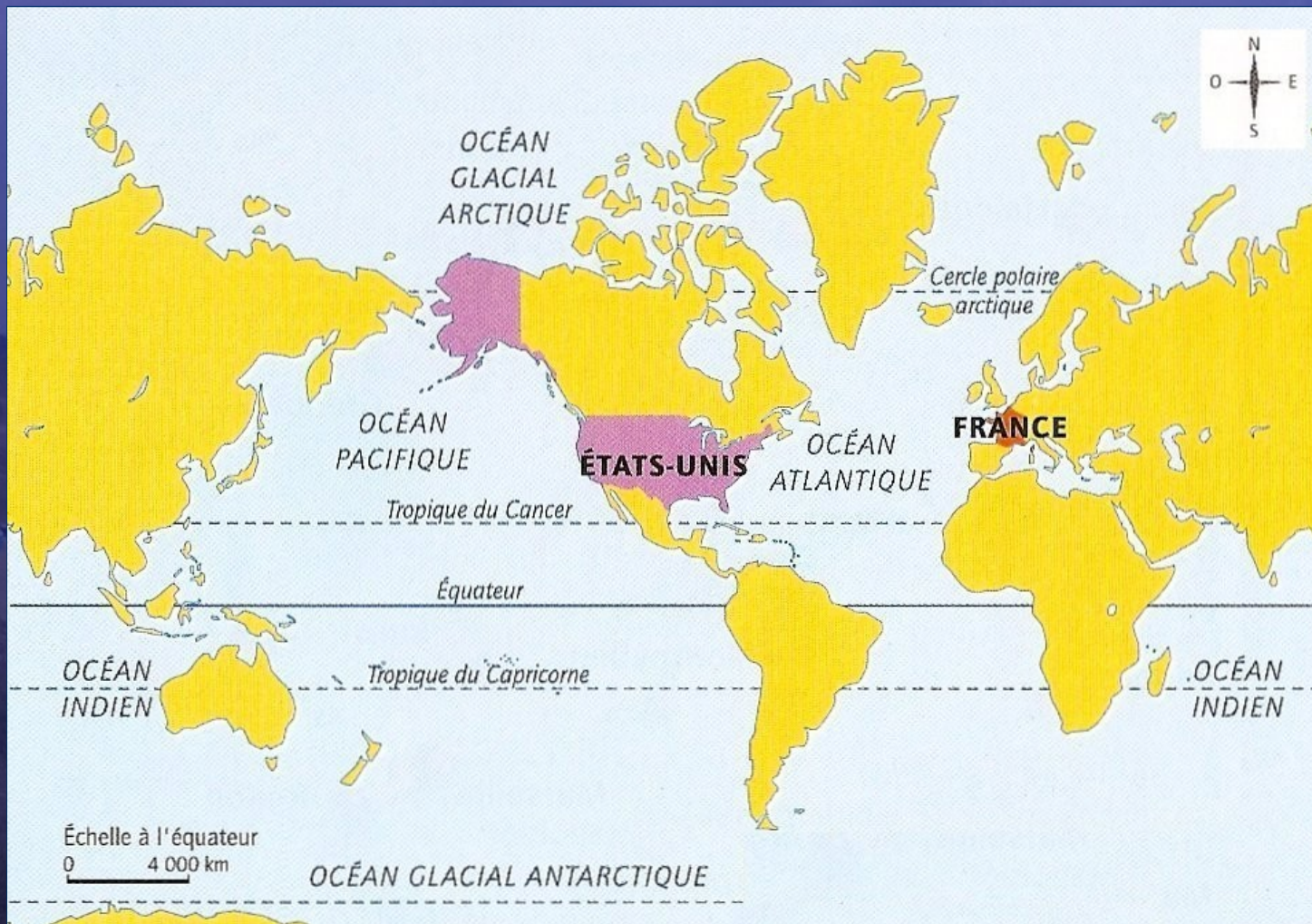


Belin 2009



Où se situe la France ?

Planisphère en projection Mercator centré sur les Etats-Unis



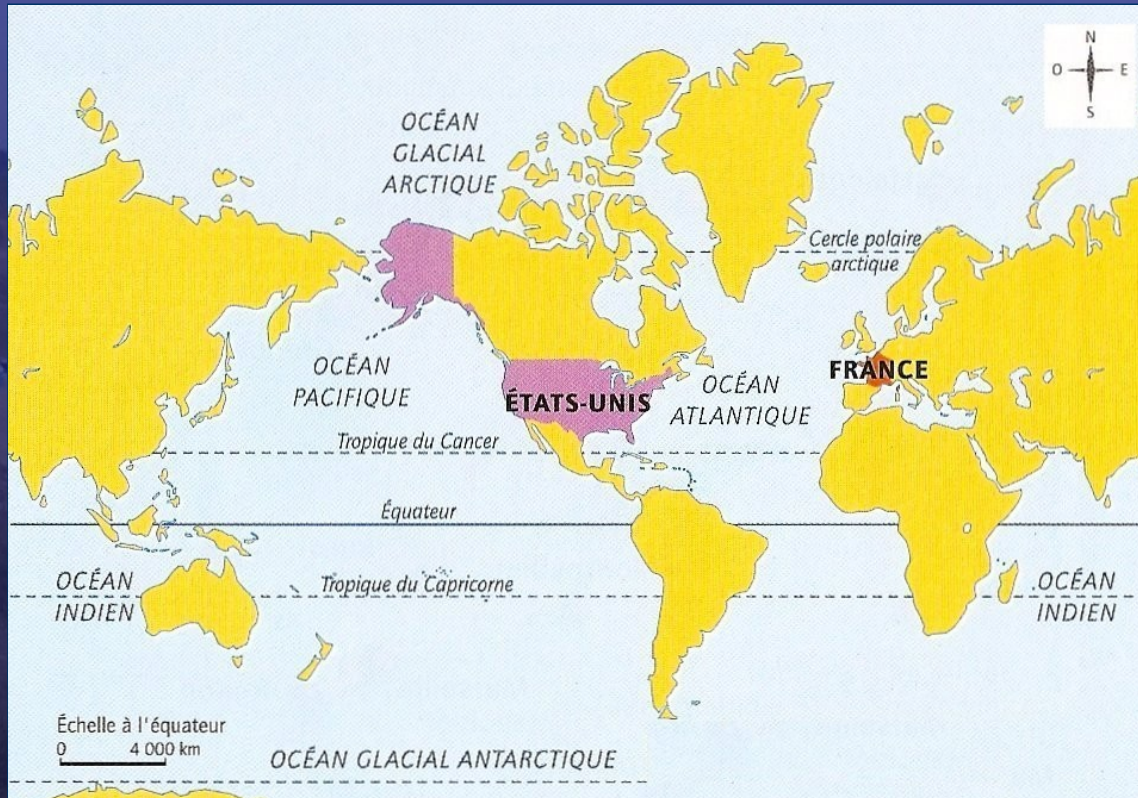
Belin 2009



Voici la correction.

La France se situe dans l'ouest de l'Europe, sur le littoral.

Planisphère en projection Mercator centré sur les Etats-Unis



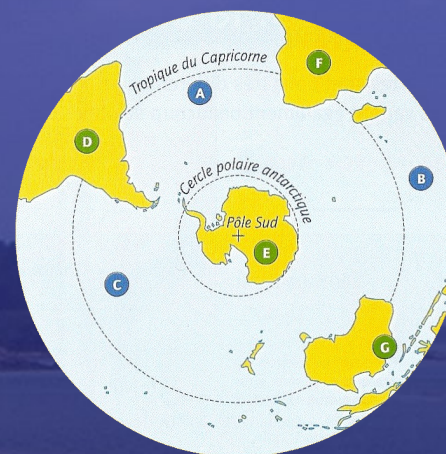
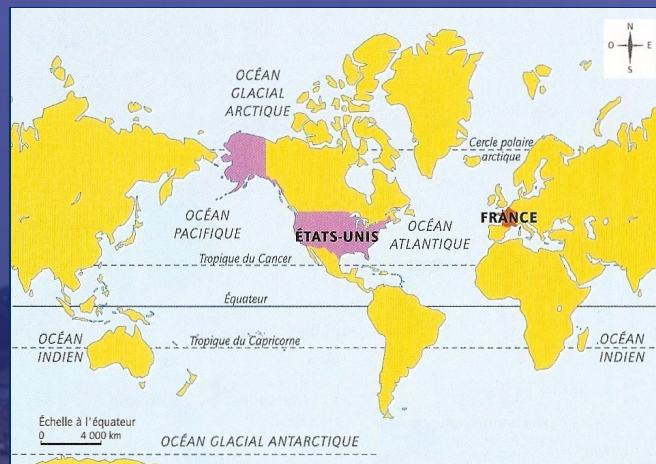
Belin 2009



Qu'as-tu remarqué ?



Différents planisphères



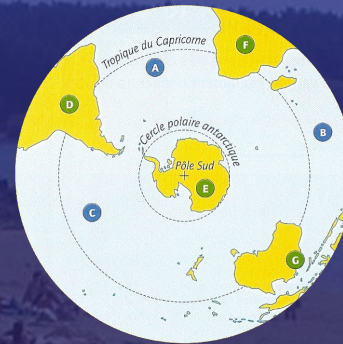
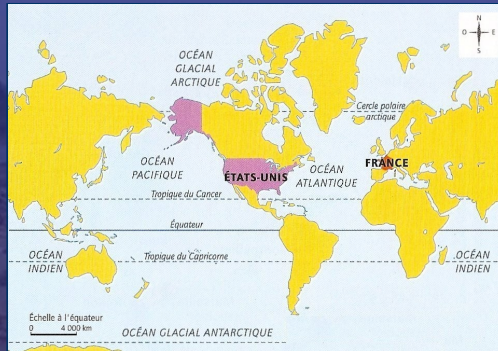
Belin 2009



Voici la correction (ne pas noter).

Les hommes utilisent différents planisphères pour représenter la terre, mais la France est toujours au même endroit !

Différents planisphères



Belin 2009



Tu sais à présent situer la France sur différents planisphères.

