

Habiter San Francisco, une agglomération mondiale et multiculturelle

Questions : comment San Francisco est-elle devenue une ville de rang mondial? Qui sont ses habitants?



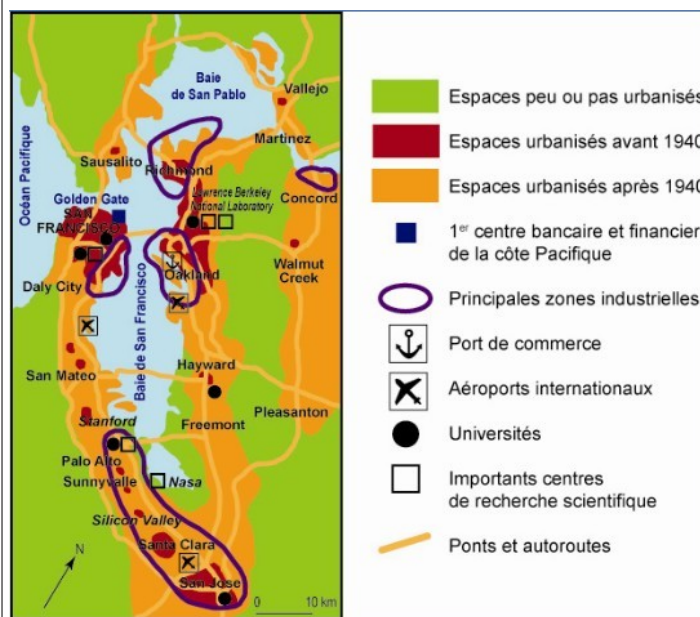
Questions

1) Localise San Francisco. Rédige ta réponse.



Vue du Centre des Affaires (CBD) de San Francisco à partir du quartier des villas victoriennes.

2) Décris les gratte-ciel (hauteur, matériaux) de l'arrière-plan et les maisons du premier plan. Quelle est la fonction de chaque quartier?



L'agglomération de San Francisco
Source : D'après « Atlas de la Californie », Gérard Dorel, Paris, Autrement Éditeur, coll. « Atlas/Monde », 2008, p. 57
Cartographie : CNDP, 2009

2) Localise sur le plan les 3 pôles (centres) de l'agglomération. Dans quelles directions l'urbanisation s'est-elle ensuite développée?

3) Relève sur le plan les activités qui font de San Francisco une agglomération de rang mondial.



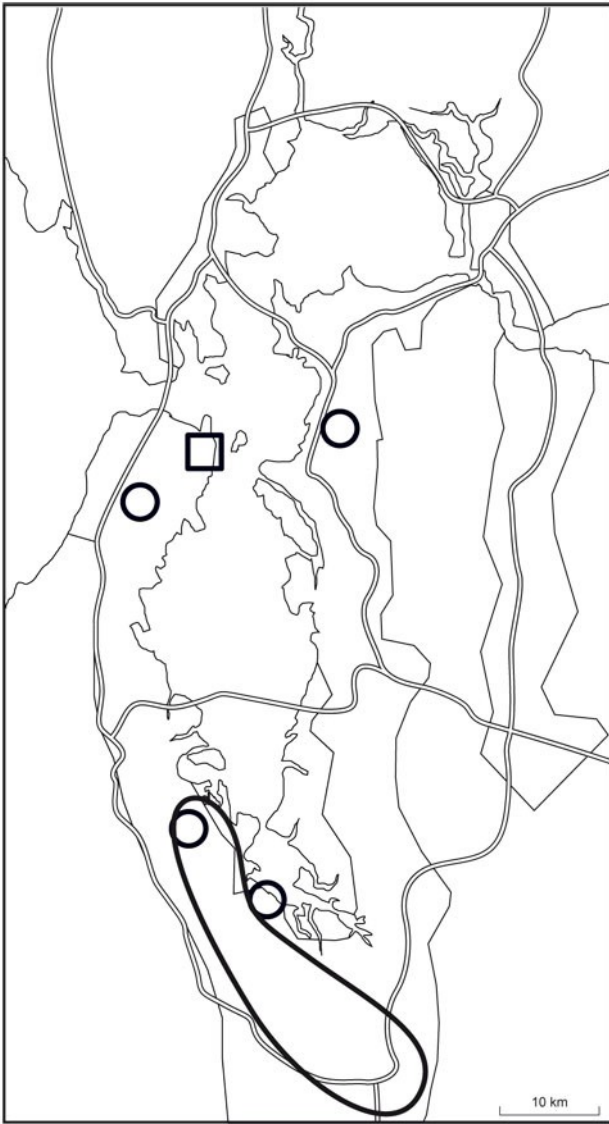
Grant Avenue in Chinatown, San Francisco, 18 juin 2006
Source : Wikipedia
http://fr.wikipedia.org/wiki/Fichier:SF_Chinatown_CA.cnd
Photo : Daniel Schwen. Permission : GFDL / CC-BY-SA.

4) Décris la photo. Quelle population habite ici?

5) Résume les informations découvertes dans un paragraphe de quelques lignes.

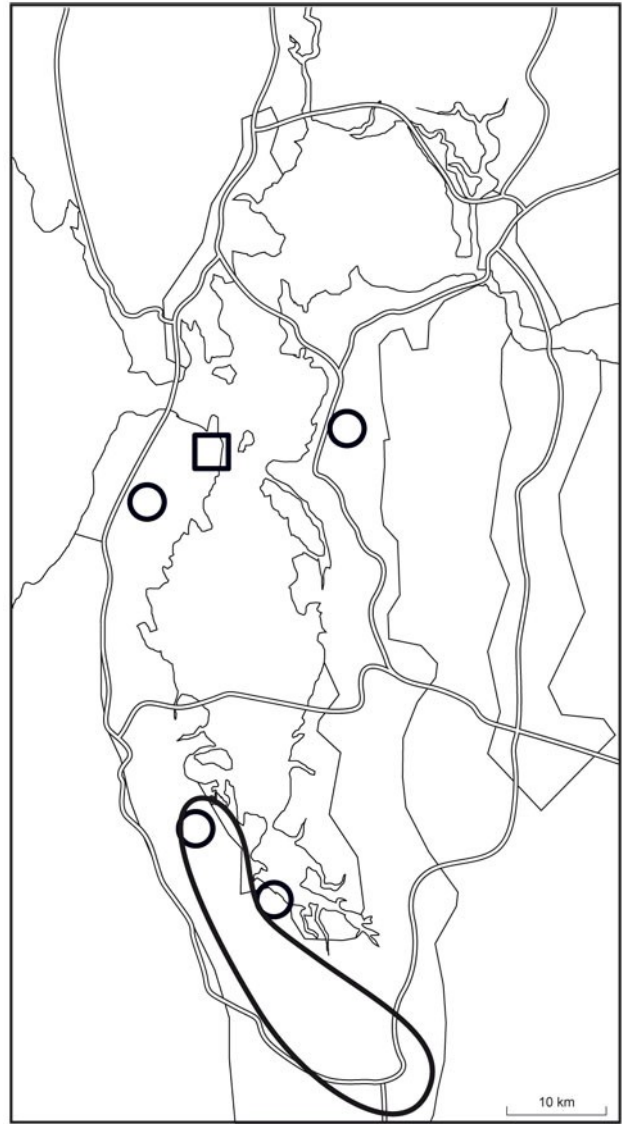
6) Complète le croquis de l'agglomération de San Francisco

Croquis de l'agglomération de San Francisco



- Espaces non urbanisés
- Espaces urbanisés
- Premier centre financier et bancaire de la côte Ouest
- Université, laboratoire de recherche
- Premier technopôle mondial

Croquis de l'agglomération de San Francisco



- Espaces non urbanisés
- Espaces urbanisés
- Premier centre financier et bancaire de la côte Ouest
- Université, laboratoire de recherche
- Premier technopôle mondial