



Ur



Qui sont ces hommes ?
Où cette photographie a-t-elle pu être prise ?


CSSC = Combat
Service Support
Company



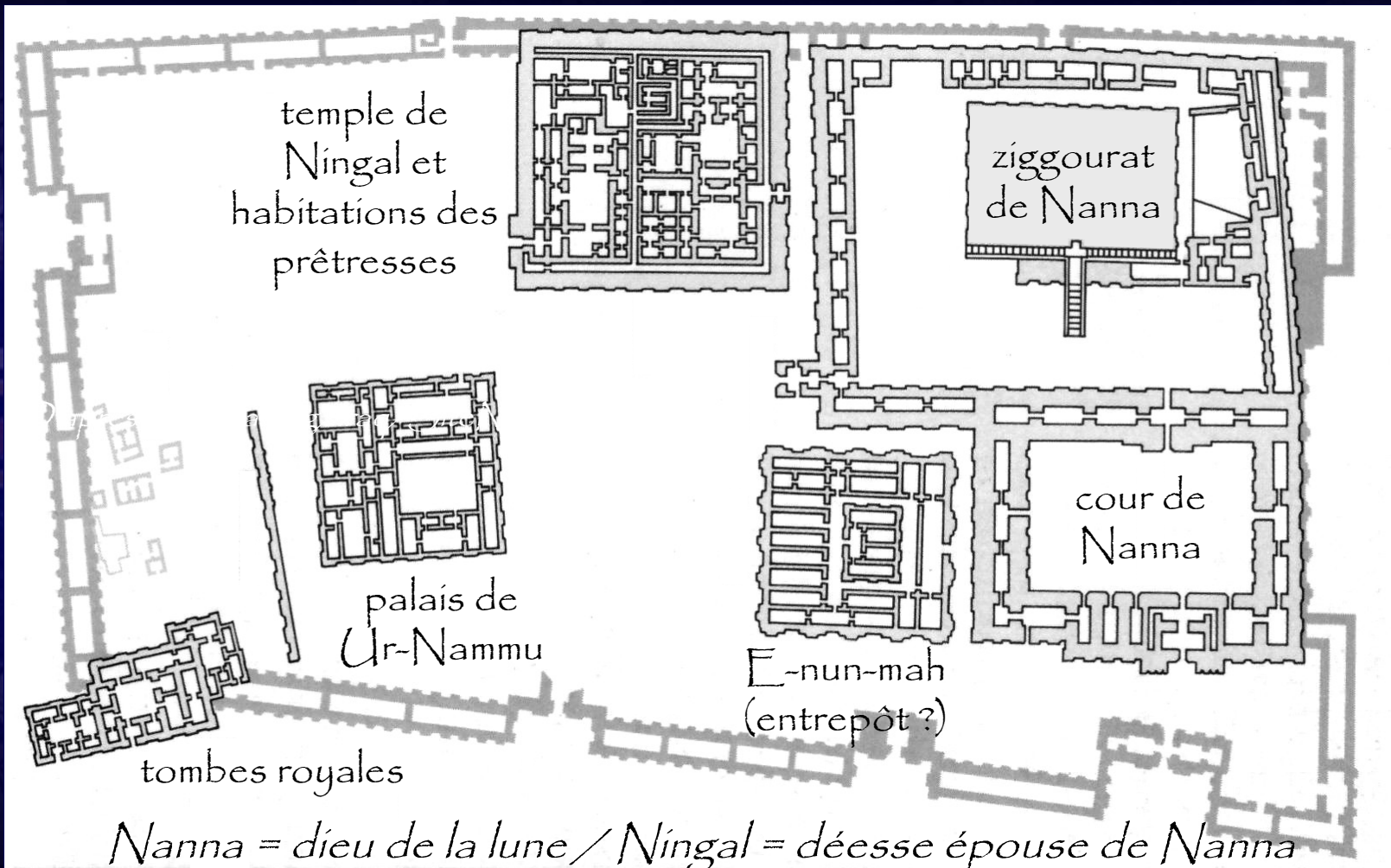
www.panoramio.com, avril 2003
30°57'45N 46°06'11E




Identifie les éléments du site de Ur sur cette maquette



Voici le plan de la ville de Ur



Identifie les éléments du site de Ur sur cette maquette



port

remparts

ziggourat de Nanna

canal


ville

palais de Ur-Nammu

Musée de Jérusalem, Belin 2000



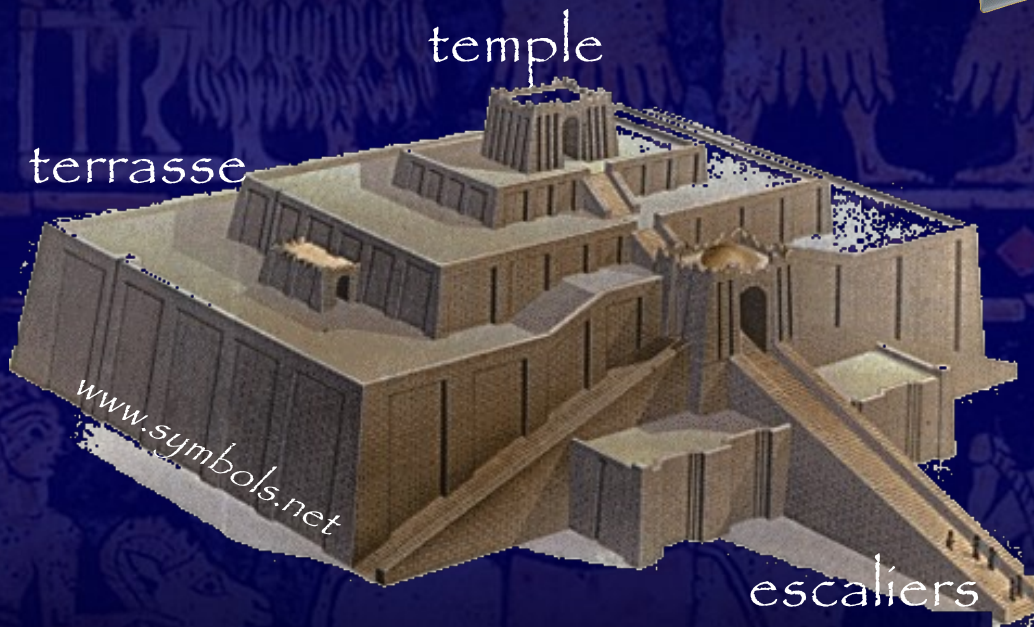
Voici la correction



Voici une reconstitution de la ziggourat de Ur.
Le principal matériau utilisé est la brique d'argile (cruë ou cuite).
Décris cette ziggourat (lieu, taille, matériau, forme).



Saisis ici ta réponse.

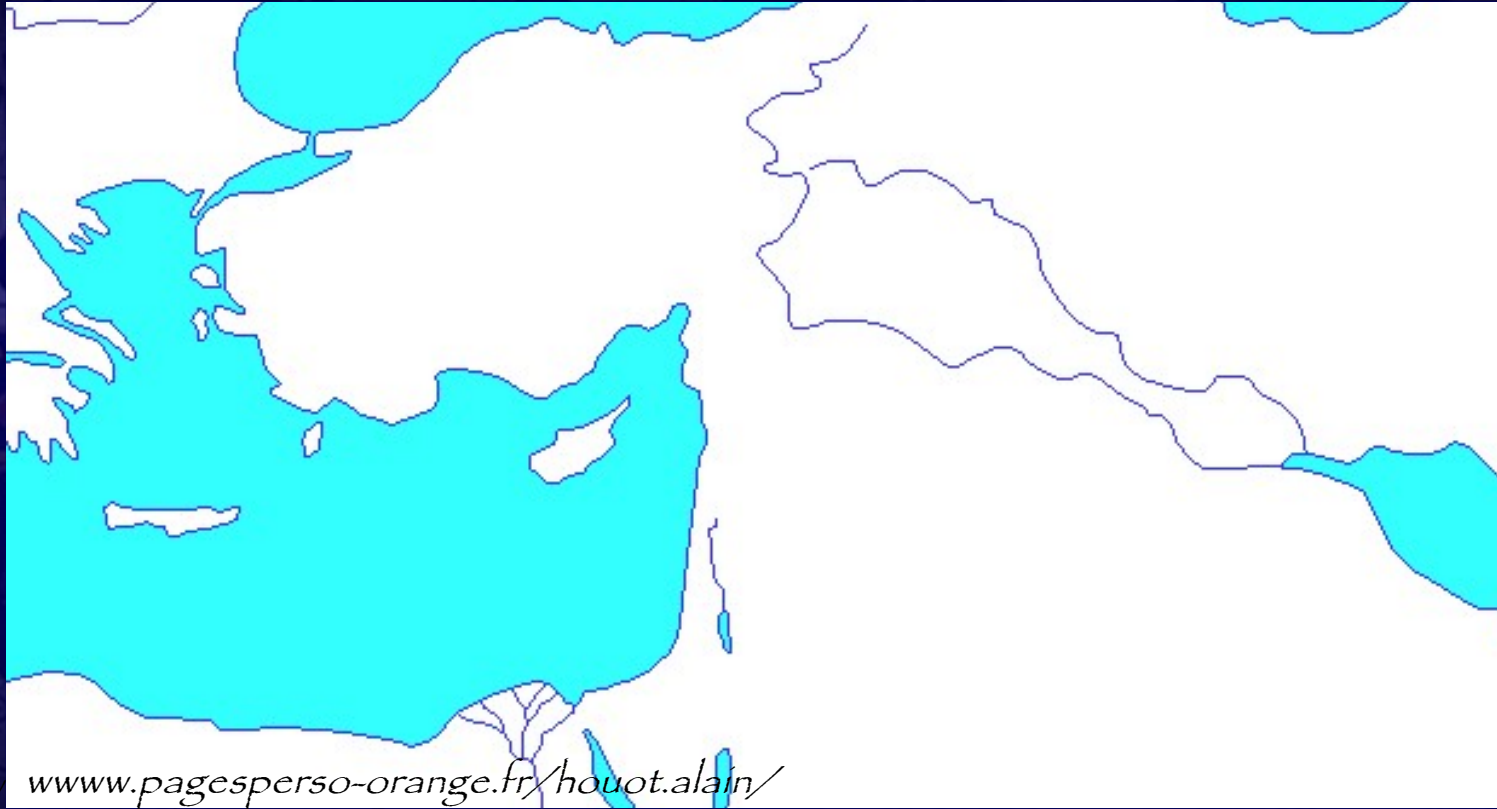


Voici la correction

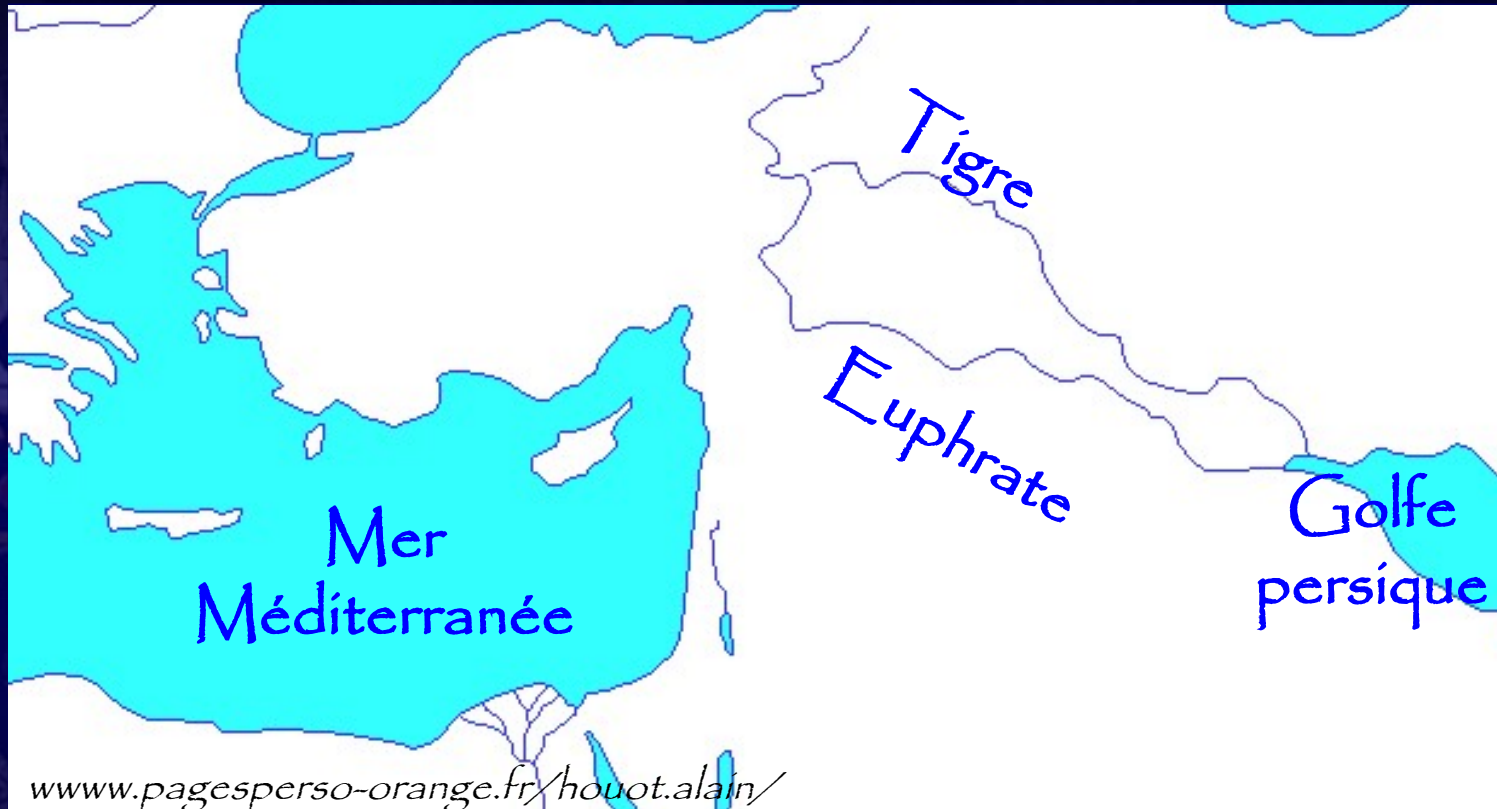
La ziggourat est située sur une esplanade qui domine la ville de Ur. C'est un bâtiment d'aspect monumental, en briques d'argile et en forme de pyramide. Au sommet se trouve un temple.



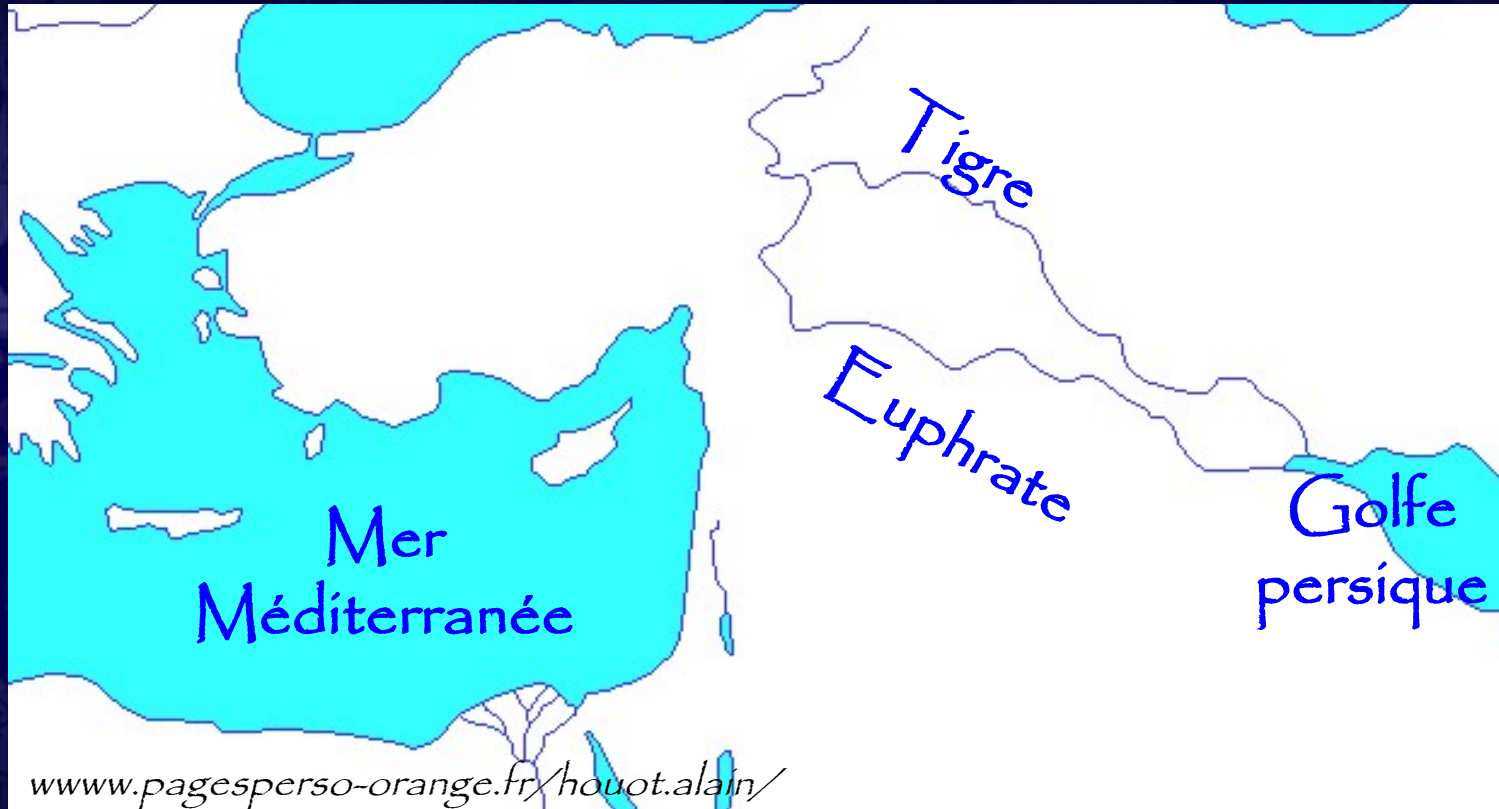
Voici une carte permettant de localiser Ur.
Place les mers et les fleuves en minuscules bleues.



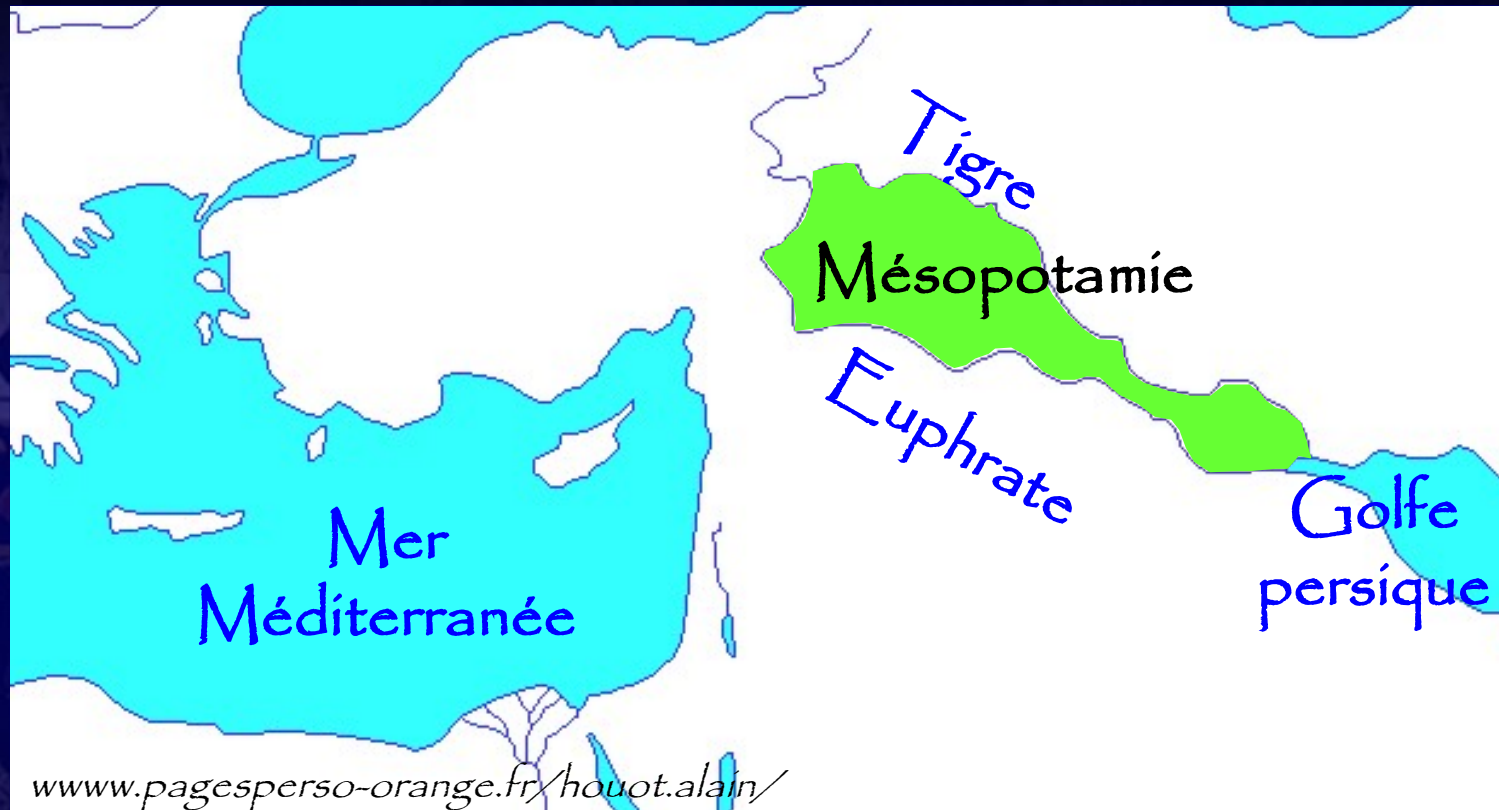
Voici la correction



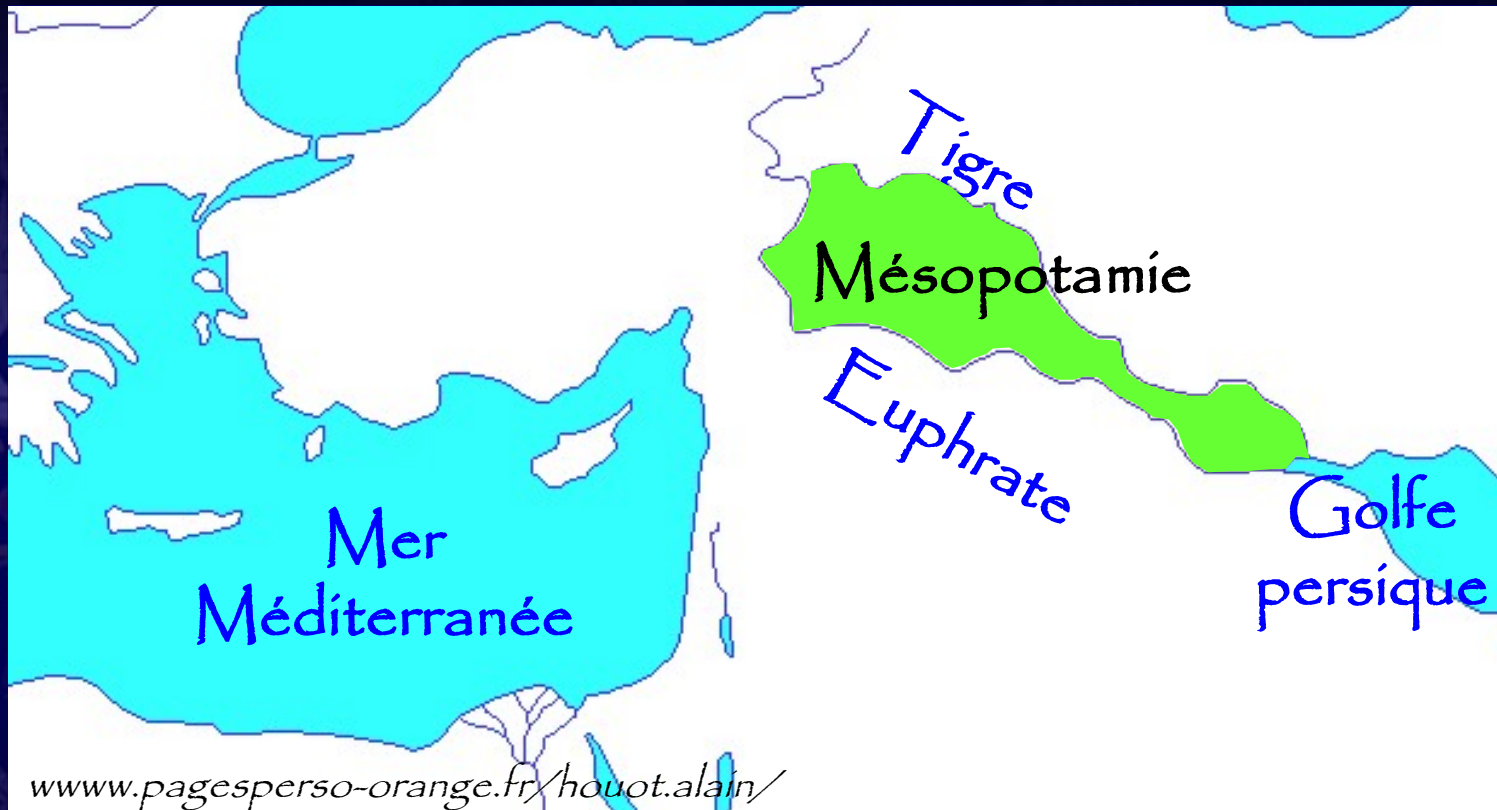
Place la région délimitée par deux fleuves en minuscules noires et colorie-la en vert



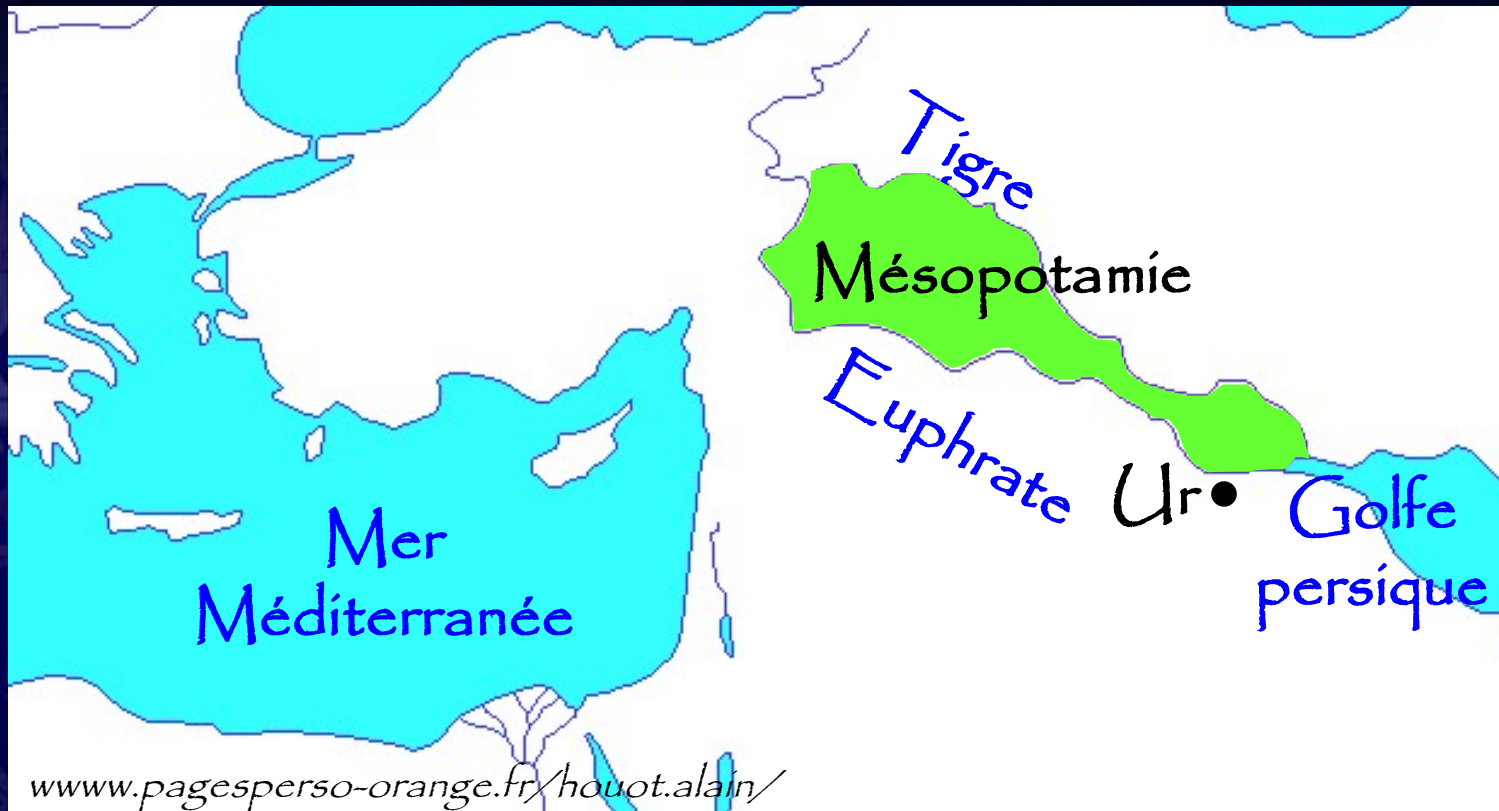
Voici la correction



Place Ur en minuscules noires



Voici la correction



Pour dater Ur, choisissez-en un élément caractéristique et
cherchez-en la date sur internet



Musée de Jérusalem, Belin 2000



Trace un trait vertical rouge sur cet axe chronologique afin de dater Ur



- 3000 - 2000 - 1000 0 1000 2000



Voici la correction

Ur (vers 2100 avant J.-C.)



~ 3000 ~ 2000 ~ 1000 0 1000 2000



Complète le titre du TD

TD 1 : Ur au

.....




Voici la correction

TD 1 : Ur au III^e
millénaire avant J.-C.



Qui gouverne Ur?



Musée de Jérusalem, Belin 2000

A ziggourat de Nanna
B palais de Ur-Nammu
C ville
D remparts
E canal
F port



Comment connaît-on le nom du roi de Ur?



Saisis ici ta réponse



www.wikipedia.org



Voici la correction



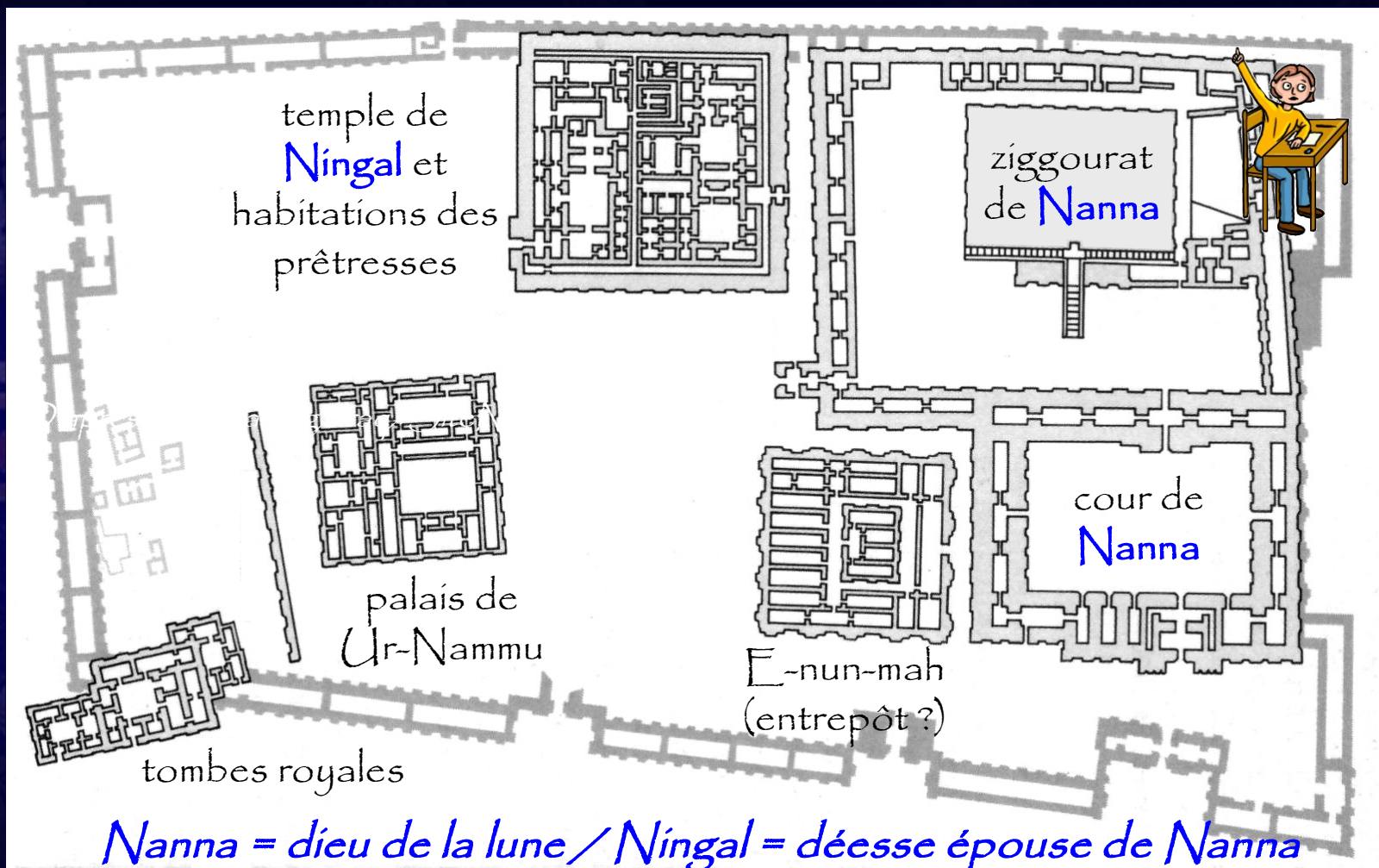
Le roi Ur-Nammu (2112-2094 avant J.-C.) est connu grâce aux textes écrits : les Mésopotamiens connaissent l'écriture.



www.wikipedia.org



Pour qui et pourquoi a-t-on fait édifier les principaux monuments ?



Voici la reconstitution d'une cérémonie en l'honneur du dieu Lune Nanna sur la ziggourat de Ur



le roi

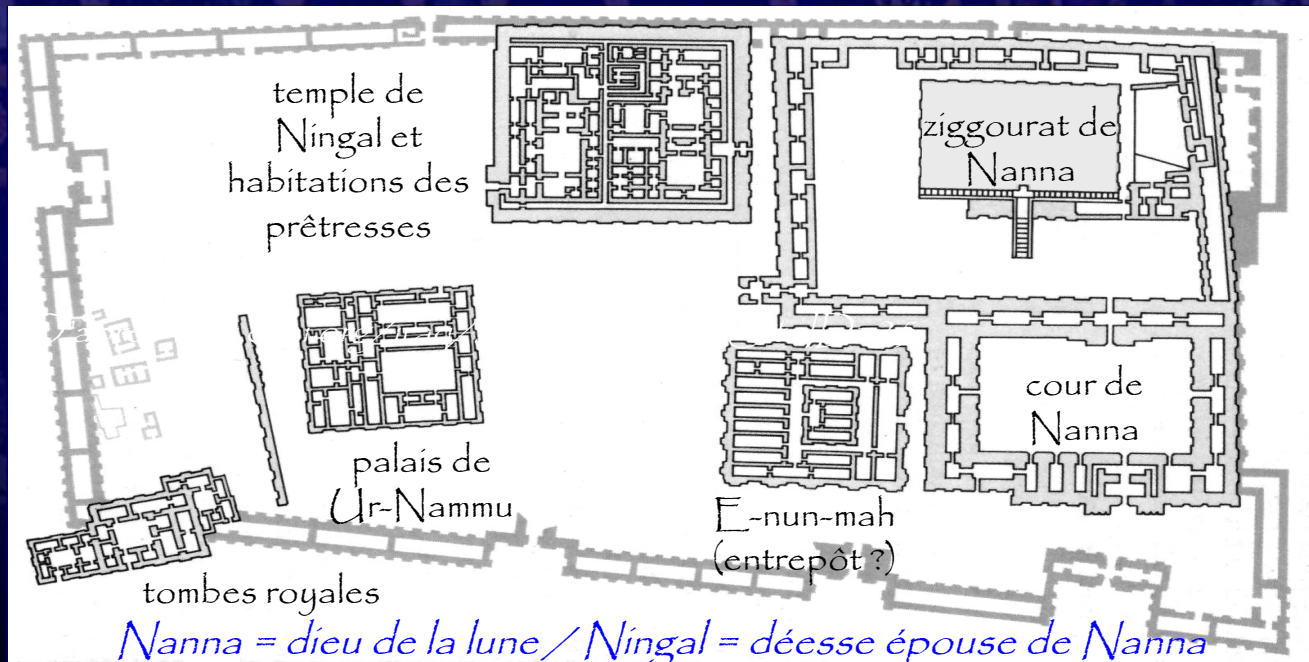
la grande
prêtresse

www.nccg.org



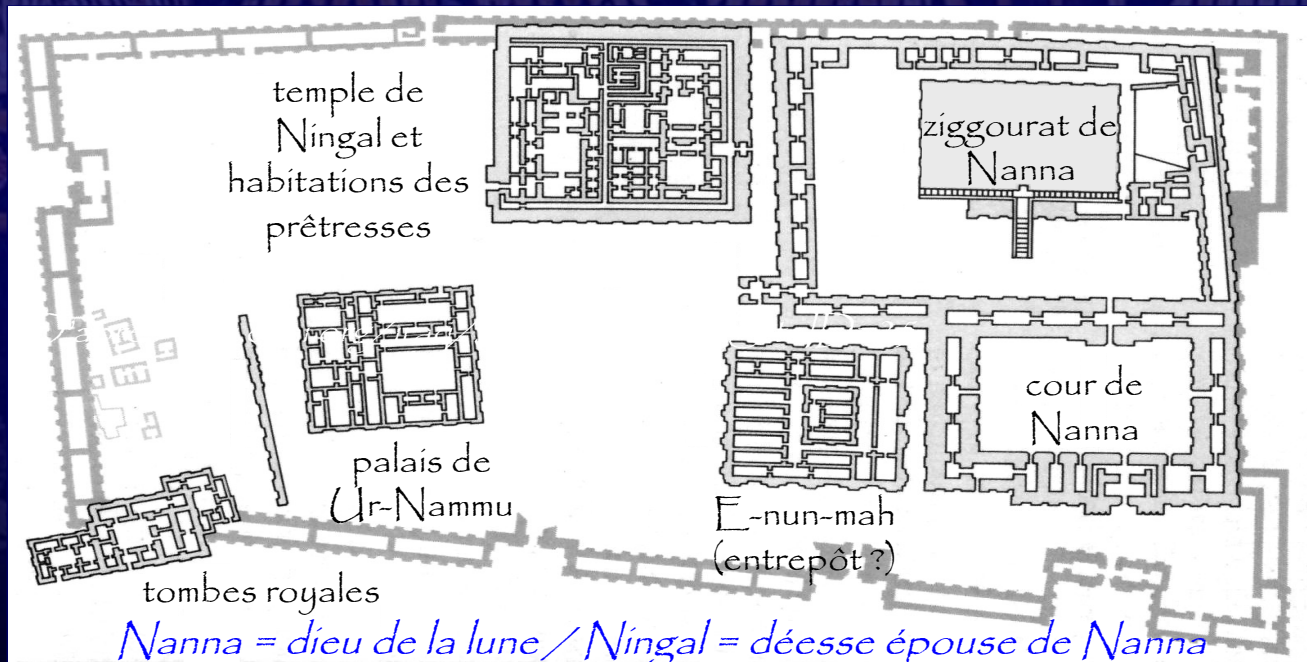
Réponds par écrit à la question
« Pour qui et pourquoi a-t-on fait édifier les principaux monuments ? »

Saisis ici ta réponse.




Voici la correction

Les dieux protecteurs de la cité (Nanna, dieu de la Lune, et son épouse Ningal) sont honorés dans des bâtiments religieux, notamment la ziggourat.



Comment les habitants de la ville se défendent-ils ?



Musée de Jérusalem, Belin 2000

A
B
C
D
E
F

- ziggourat de Nanna
- palais de Ur-Nammu
- ville
- remparts
- canal
- port



Comment les habitants de la ville se défendent-ils d'après l'étendard d'Ur ?


C'est un petit coffre de bois de 27 cm de haut et 48 de long, incrusté d'une mosaïque de nacre, de calcaire rouge et de lapis-lazuli. Il est constitué de deux panneaux, que les historiens ont nommés « Guerre » et « Paix ».



www.clio-lamuse.org



Voici le panneau « Guerre » de l'étendard d'Ur




www.wikipedia.org



Réponds par écrit à la question
“Comment les habitants de la ville se défendent-ils ?”



Saisis ta réponse.



www.wikipedia.org


© Marie Desmares



www.cliclamuse.org

Voici la correction

Les habitants de la ville sont défendus par des soldats et les remparts.



www.wikipedia.org

© Marie Desmares



www.eliolamuse.org

De quelles activités vivent les habitants de Ur ? Où trouvent-ils leur nourriture ? Pour répondre, surligne d'abord les mots-clés.

Ur était peuplée d'environ 30 000 habitants. Ur était traversée de canaux pour arroser les terres cultivées ou évacuer l'eau des crues de l'Euphrate. On empruntait des boulevards, des rues et des ruelles qui conduisaient aux bâtiments publics et religieux, à un dédale de maisons serrées, avec ça et là des petits temples, des écoles, des boutiques, des ateliers. Des artisans fabriquaient des lainages renommés qui étaient vendus jusque dans les terres lointaines.

D'après Joan Goodnick, "Les cités royales des pays de la Bible reconstituées", Dossiers d'archéologie, n°210, 1995



Voici la correction des mots à surligner

Ur était peuplée d'environ 30 000 habitants. Ur était traversée de canaux pour arroser les terres cultivées ou évacuer l'eau des crues de l'Euphrate. On empruntait des boulevards, des rues et des ruelles qui conduisaient aux bâtiments publics et religieux, à un dédale de maisons serrées, avec ça et là des petits temples, des écoles, des boutiques, des ateliers. Des artisans fabriquaient des lainages renommés qui étaient vendus jusque dans les terres lointaines.

D'après Joan Goodnick, "Les cités royales des pays de la Bible reconstituées", Dossiers d'archéologie, n°210, 1995



Réponds par écrit à la question
“De quelles activités vivent les habitants de Ur?
Où trouvent-ils leur nourriture ?”



Saisis ici ta réponse.



Voici la correction

Les habitants de Ur vivent de l'artisanat et du commerce (présence des ports et du canal).

La ville est entourée de champs, exploités par des paysans vivant dans des villages.



Tu es un marchand égyptien venu à Ur pour faire du commerce. De retour dans ta famille, raconte ta visite.



Saisis ici ta réponse.



Voici la correction

Ur est une puissante cité-état de Mésopotamie. Elle est gouvernée par le roi Ur-Nammu, qui honore les dieux protecteurs de sa cité dans une immense ziggourat. La ville est entourée de remparts et est défendue par des soldats. Les habitants de la ville vivent de l'artisanat et du commerce. Les autres habitants de la cité habitent dans des villages et vivent de l'agriculture.

